

*Concejo Deliberante
de la Ciudad de Neuquén*

ORDENANZA N° 10337.-

VISTO:

El Expediente N° SEO 5812-U-1997 y Agregado N° 2154-14499/1997; y

CONSIDERANDO:

Que mediante Ordenanza N° 8831, se autorizó a aprobar los planos de subdivisión correspondiente a parte del Lote Oficial 3, Sección Primera, del Barrio Gran Neuquén Norte.-

Que por Ordenanza N° 8771, en su Artículo 5º) se autoriza al Órgano Ejecutivo Municipal a OTORGAR PERMISO DE USO GRATUITO CON OPCIÓN A COMPRA, por el término de cinco (5) años a favor de las familias que resulten beneficiarias, del Loteo "ut-supra" indicado.-

Que resulta necesario atender las solicitudes de los vecinos interesados en regularizar la situación dominial de los Lotes que ocupan.-

Que se observa que las familias ocupantes de dicho loteo, propiedad de éste Municipio, han cumplido con la presentación de toda la documentación exigida por la Ordenanza N° 2080 y sus decretos reglamentarios, como también lo reglamentado en el Artículo 7º) de la Ordenanza N° 8771.-

Que para efectuar una regularización definitiva resulta menester sancionar una norma legal que no sólo permita normalizar su situación con el municipio, sino que a su vez cree un derecho y una obligación a los ocupantes, salvaguardando de esta manera los intereses del municipio y los fines sociales de las tierras fiscales.-


Que por Comunicación N° 219/2004 se le solicitó al Órgano Ejecutivo Municipal el envío del listado de adjudicatarios, identificación de los Lotes y documentación exigida por la Ordenanza N° 2080 y sus decretos reglamentarios.-

Que la Comisión de Obras Públicas y Urbanismo emitió su Despacho N° 054/2005 dictaminando aprobar el proyecto de ordenanza que se adjunta, el cual fue tratado sobre Tablas y aprobado por unanimidad en la Sesión Ordinaria N° 17/2005, celebrada por el Cuerpo el 08 de septiembre del corriente año.-

Por ello y en virtud a lo establecido por el Artículo 67º), inciso 1, de la Carta Orgánica Municipal,

**EL CONCEJO DELIBERANTE DE LA CIUDAD DE NEUQUEN
SANCIONA LA SIGUIENTE
ORDENANZA**

ARTICULO 1º): AUTORIZASE al Órgano Ejecutivo Municipal a otorgar en venta -----los inmuebles individualizados con fraccionamiento de parte del Lote Oficial 3, Sección Primera, conforme surge del Plano de Mensura aprobado


Concejo Deliberante de la Ciudad de Neuquén
Dr. DARDO WALTER TRONCOSO
SECRETARIO LEGISLATIVO

*Concejo Deliberante
de la Ciudad de Neuquén*

por la Dirección Provincial del Catastro bajo Expediente N° E-2756-4228/2000, que luce como ANEXO I, a las familias individualizadas que luce como ANEXO II y forman parte de la presente Ordenanza.-

ARTICULO 2º): ESTABLECESE como precio de venta el que fije el Tribunal de ----- Tasaciones de la Provincia del Neuquén, según lo determinado en el Artículo 4º) de la Ordenanza N° 2080, sus Decretos reglamentarios y la Ordenanza N° 6231.-

ARTICULO 3º): AUTORÍZASE al Órgano Ejecutivo Municipal a suscribir el ----- correspondiente Boleto de Compra-Venta en la forma pactada por los beneficiarios, en el marco legal de la Ordenanza N° 2080, sus Decretos reglamentarios y la Ordenanza N° 6231.-

ARTICULO 4º): Será exclusiva cuenta de los compradores el pago de los ----- impuestos, tasas y/o contribuciones que graven el bien adquirido, sean éstos provinciales, municipales o de cualquier otro tipo que le pudiera corresponder, de conformidad a lo dispuesto por el Artículo 12º) de la Ordenanza N° 2080.-

ARTICULO 5º): Acreditado el pago de la venta de la tierra, se autorizará la ----- Escritura Traslativa de Dominio, quedando a cuenta de los beneficiarios los gastos que demande dicha operación.-

ARTICULO 6º): Los Lotes que se adjudican deberán ser destinados para uso ----- exclusivo de vivienda única, asiento del núcleo familiar.-

ARTICULO 7º): Los compradores no podrán transferir por ningún título el Lote, por ----- el término de cinco (5) años a contar del otorgamiento de la Escritura de Dominio, conforme a lo establecido por la Ordenanza N° 6231.-

ARTICULO 8º): El incumplimiento de cualquiera de las obligaciones asumidas por ----- los compradores, como así el falseamiento de los datos en la Declaración Jurada oportunamente presentada, traerá aparejada la resolución de la venta, la que operará de pleno derecho, quedando las mejoras realizadas y las sumas abonadas a favor de la Municipalidad de Neuquén, sin derecho a indemnización alguna.-


ARTICULO 9º): El Órgano Ejecutivo Municipal adoptará las previsiones para ----- que en las Escrituras Traslativas de Dominio consten expresamente las restricciones al dominio consignadas en la presente Ordenanza.-


ARTICULO 10º): COMUNIQUESE AL ORGANO EJECUTIVO MUNICIPAL.-

DADA EN LA SALA DE SESIONES DEL CONCEJO DELIBERANTE DE LA CIUDAD DE NEUQUEN; A LOS OCHO (08) DIAS DEL MES DE SEPTIEMBRE DEL AÑO DOS MIL CINCO (Expediente N° SEO 5812-U-1997 y Agregado N° 2154-14499/1997).-

ES COPIA:

Scr.-


Concejo Deliberante de la Ciudad de Neuquén
Dr. DARDO WALTER TRONCOSO
SECRETARIO LEGISLATIVO



DO: BURGOS
TRONCOSO.-

Publicación Boletín Oficial

Municipal N° 1536

Fecha: 07/10/05

Ordenanza Municipal N° 10337/2005
Promulgada por Decreto N° 093/2005
xpte N° SEO-5812-2.97 y Agregado
Obs.:

Concejo Deliberante
de la Ciudad de Neuquén
ANEXO II


BARRIO GRAN NEUQUÉN NORTE -
Plano de Mensura Expediente N°E-2756-4228/00

SOLICITUD DE COMPRA:

- 1) SEO-7101-J-98 Lote 1 - Manzana 1 - NOMENCLATURA CATASTRAL N° 09-21-050-2940 - Superficie 191,01 m2.- Sra. Pedrero Cecilia del Carmen D.N.I. N° 24.109.965.-
- 2) SEO-7098-G-98 Lote 5 - Manzana 1 - NOMENCLATURA CATASTRAL N° 09-21-050-3342 - Superficie 191,01 m2.- Sra. Saez Amanda Susana D.N.I. N° 23.710.812 y Gonzalez Ramon Ruben D.N.I. N° 18.180.712.-
- 3) SEO-9803-H-98 Lote 8 - Manzana 1 - NOMENCLATURA CATASTRAL N° 09-21-050-3043 - Superficie 200 m2.- Sr. Hormazabal Avelino Orlando D.N.I. N° 16.370.149 y Silva Claudia Alejandra, D.N.I. N° 21.952.545.-
- 4) SEO-7110-P-98 Lote 9 - Manzana 1 - NOMENCLATURA CATASTRAL N° 09-21-050-2943 - Superficie 200 m2.- Sr. Palacio Oscar Walter D.N.I. N° 22.057.803 y Valenzuela Claudia Noemi D.N.I. N° 24.392.922.-
- 5) SEO-7120-S-98 Lote 10 - Manzana 1 - NOMENCLATURA CATASTRAL N° 09-21-050-2842 - Superficie 191,01 m2.- Sr. Sosa Julio Roque D.N.I. N° 14.537.623 y Franco Nora Liliana D.N.I. N° 14.292.397.-
- 6) SEO-3024-C-97 Lote 2 - Manzana 2 - NOMENCLATURA CATASTRAL N° 09-21-050-2845 - Superficie 200 m2.- Sr. Mamani José Antonio D.N.I. N° 23.765.579 y Cequeida Maria Rosa D.N.I. N° 21.732.952.-
- 7) SEO-7097-G-98 Lote 3 - Manzana 2 - NOMENCLATURA CATASTRAL N° 09-21-050-2846 - Superficie 200 m2.- Sra. Gonzalez Maria Graciela, D.N.I. N° 26.415.501.-
- 8) SEO-8261-M-98 Lote 4 - Manzana 2 - NOMENCLATURA CATASTRAL N° 09-21-050-2946 - Superficie 200 m2.- Sra. Torres Calluqueo Olga D.N.I. N° 92.741.470 y Mellao Alejandro D.N.I. N° 17.246.760.-
- 9) SEO-7104-M-98 Lote 6 - Manzana 2 - NOMENCLATURA CATASTRAL N° 09-21-050-3147 - Superficie 200 m2.- Sra. Meneses Gloria Edith D.N.I. N° 16.407.393.-
- 10) SEO-7114-Q-98 Lote 9 - Manzana 2 - NOMENCLATURA CATASTRAL N° 09-21-050-3349 - Superficie 200 m2.- Sra. Quilfaqueo Vargas Virginia del Carmen D.N.I. N° 93.335.651.-
- 11) SEO-7113-P-98 Lote 10 - Manzana 2 - NOMENCLATURA CATASTRAL N° 09-21-050-3549 - Superficie 200 m2.- Sra. Seijas Jacinta del Rocio D.N.I. N° 27.232.839.-
- 12) SEO-9799-F-98 - Adj. N° 11488-R-04 Lote 12 - Manzana -2 - NOMENCLATURA CATASTRAL N° 09-21-050-3753, Superficie 182,02 m2.- Sr. Rodriguez Pedro Fabian D.N.I. N° 23.726.266 y Salazar Monica Beatriz D.N.I. N° 26.777.092.-
- 13) SEO-7118-R-98 Lote 15 - Manzana 2 - NOMENCLATURA CATASTRAL N° 09-21-050-3452 - Superficie 200 m2.- Sra. Milla Lidia del Carmen D.N.I. N° 17.914.590 y Ruiz Pablo Moises D.N.I. N° 92.431.697.-
- 14) SEO-4235-J-01 Lote 16 - Manzana 2 - NOMENCLATURA CATASTRAL N° 09-21-050-3351 - Superficie 200 m2.- Sra. Moya Marcela Raquel D.N.I. N° 27.322.714 y Jaramillo Jaramillo Claudio Teofilo D.N.I. N° 92.899.256.-
- 15) SEO-8273-P-98 Lote 17 - Manzana -2 - NOMENCLATURA CATASTRAL N° 09-21-050-3350 - Superficie 200 m2.- Sra. Perez Clarisa Marcia D.N.I. N° 22.597.334.-
- 16) SEO-7123-V-98 Lote 20 - Manzana 2 - NOMENCLATURA CATASTRAL N° 09-21-050-3049 - Superficie 200 m2.- Sr. Vivero Cesar Issac D.N.I. N° 25.374.454 y Riquelme Noelia Elizabeth D.N.I. N° 28.180.623.-
- 17) SEO-9564-M-01 Lote 23 - Manzana 2 - NOMENCLATURA CATASTRAL N° 09-21-050-2847 - Superficie 200 m2.- Sra. Moyano Gabriela Andrea D.N.I. N° 24.123.896 y Bogado Rodriguez Cristian Leonardo. D.N.I. N° 25.538.991.-

*Concejo Deliberante
de la Ciudad de Neuquén*

- 18) SEO-4234-S-01 Lote 25 - Manzana 2 - NOMENCLATURA CATASTRAL Nº 09-21-050-2646 - Superficie 191,01 m2.- Sra. Railao Blanco Nieves D.N.I. Nº 11.806.304 y Sepulveda Eduardo Samuel D.N.I. Nº 11.642.186.-
- 19) SEO-7442-C-00 Lote 1 - Manzana 3 - NOMENCLATURA CATASTRAL Nº 09-21-050-2449 - Superficie 191,01 m2.- Sra. Ospinal Socualaya Yosha D.N.I. Nº 93.253.462 y Viñolo Leandro Emilio D.N.I. Nº 25.742.031.-
- 20) SEO-7091-C-98 Lote 2 - Manzana 3 - NOMENCLATURA CATASTRAL Nº 09-21-050-2550 - Superficie 200 m2.- Sra. Ospinal Socualaya Betty D.N.I. Nº 18.791.077.-
- 21) SEO-8119-F-01 y Agreg Nº8168-F-01 Lote 3 - Manzana 3 - NOMENCLATURA CATASTRAL Nº 09-21-050-2650 - Superficie 200 m2.- Sr. Flores Luis Alberto D.N.I. Nº 16.165.202 y Salazar Poblete Eufemia del Carmen D.N.I. Nº 92.506.711.-
- 22) SEO-7093-F-98 Lote 4 - Manzana 3 - NOMENCLATURA CATASTRAL Nº 09-21-050-2750 - Superficie 200 m2.- Sra. Quinteros Roxana Beatriz D.N.I. Nº 23.918.829.-
- 23) SEO-7107-N-98 Lote 6 - Manzana 3 - NOMENCLATURA CATASTRAL Nº 09-21-050-2852 - Superficie 200 m2.- Sra. Leiva Elizabeth del Carmen D.N.I. Nº 24.925.339 y Neira Mauricio Jose D.N.I. Nº 22.826.766.-
- 24) SEO-7106-M-98 y Agreg SEO-12562-B-00 Lote 7 - Manzana 3 - NOMENCLATURA CATASTRAL Nº 09-21-050-2952 - Superficie 200 m2.- Sr. Bravo Cesar Omar. D.N.I. Nº 21.377.311 y Moyano Valdes Silvana Yanet, D.N.I. Nº 25.725.319.-
- 25) SEO-7105-M-98 Lote 8 - Manzana 3 - NOMENCLATURA CATASTRAL Nº 09-21-050-3053 - Superficie 200 m2.- Sra. Montesino Teresa del Carmen D.N.I. Nº 18.761.227.-
- 26) SEO-7119-S-98 Lote 9 - Manzana -3 - NOMENCLATURA CATASTRAL Nº 09-21-050-3153 - Superficie 200 m2.- Sr. Soazo Sandro Sebastian D.N.I. Nº 26.327.909 y Panguilef Graciela del Carmen, D.N.I. Nº 25.679.382.-
- 27) SEO-7094-F-98 Lote 11 - Manzana 3 - NOMENCLATURA CATASTRAL Nº 09-21-050-3354 - Superficie 200 m2.- Sr. Figueroa Jose German D.N.I. Nº 7.298.997 y Villacen Figueroa Noeli D.N.I. Nº 92.593.362.-
- 28) SEO-7122-T-98 Lote 12 - Manzana 3 - NOMENCLATURA CATASTRAL Nº 09-21-050-3454 - Superficie 200 m2.- Sr. Tello Mario Fabian D.N.I. Nº 20.587.283 y Canales Maria Alejandra D.N.I. Nº 22.473.500.-
- 29) SEO-11103-O-00 Lote 13 - Manzana 3 - NOMENCLATURA CATASTRAL Nº 09-21-050-3555 - Superficie 200 m2.- Sra. Rodriguez Juana Orosilda D.N.I. Nº 9.996.582.-
- 30) SEO-7086-A-98 Lote 18 - Manzana 3 - NOMENCLATURA CATASTRAL Nº 09-21-050-3256 - Superficie 200 m2.- Sra. Sanchez Zulma Rosa D.N.I. Nº 22.601.530 y Almeida Luis Alberto D.N.I. Nº 20.234.756.-
- 31) SEO-7116-R-98 Lote 20 - Manzana 3 - NOMENCLATURA CATASTRAL Nº 09-21-050-3055 - Superficie 200 m2.- Sra. Fois Roxana Edith D.N.I. Nº 24.449.717.-
- 32) SEO-7088-B-98 Lote 21 - Manzana 3 - NOMENCLATURA CATASTRAL Nº 09-21-050-2955 - Superficie 200 m2.- Sra. Fernandez Telma Marcela D.N.I. Nº 21.384.618.-
- 33) SEO-8235-B-98 Lote 25 - Manzana 3 - NOMENCLATURA CATASTRAL Nº 09-21-050-2652 - Superficie 200 m2.- Sra. Beron Nelly Mirta D.N.I. Nº 13.880.860.-
- 34) SEO-7089-B-98 Lote 27 - Manzana 3 - NOMENCLATURA CATASTRAL Nº 09-21-050-2451 - Superficie 200 m2.- Sr. Burgos Jose Luis D.N.I. Nº 17.217.975 y Aravena Mirta Mabel D.N.I. Nº 23.043.459.-
- 35) SEO-7148-B-98 Lote 2 - Manzana 4 - NOMENCLATURA CATASTRAL Nº 09-21-050-2255 - Superficie 200 m2.- Sr. Benitez Ramón Ernesto D.N.I. Nº 17.523.203 y Aramayo Mirta Yolanda D.N.I. Nº 10.853.731.-
- 36) SEO-7157-M-98 Lote 3 - Manzana 4 - NOMENCLATURA CATASTRAL Nº 09-21-050-2355 - Superficie 200 m2.- Sr. Mendez Enrique Daniel D.N.I. Nº -20.802.567 y Fernandez Sandra Leticia D.N.I. Nº -20.819.161.-
- 37) SEO-8243-C-98 Lote 7 - Manzana 4 - NOMENCLATURA CATASTRAL Nº 09-21-050-2658 - Superficie 200 m2.- Sr. Contreras Luis Argentino D.N.I. Nº 17.868.872 y Almendra Elena Leonor D.N.I. Nº 17.195.198.-




Concejo Deliberante de la Ciudad de Neuquén
Dr. DARDO WALTER TRONCOSO
SECRETARIO LEGISLATIVO

*Concejo Deliberante
de la Ciudad de Neuquén*

- 38) SEO-8269-O-98 Lote 8 - Manzana 4 - NOMENCLATURA CATASTRAL Nº 09-21-050-2758 - Superficie 200 m2.- Sra. Huenchufil Ida Alba.D.N.I. Nº 24.175.065.-
- 39) SEO-8236-B-98 Lote 10 - Manzana 4 - NOMENCLATURA CATASTRAL Nº 09-21-050-2959 - Superficie 200 m2.- Sra. Betancur Noemi Esperanza D.N.I. Nº 26.541.115.-
- 40) SEO-4482-R-00 Lote 11 - Manzana 4 - NOMENCLATURA CATASTRAL Nº 09-21-050-3059 - Superficie 200 m2.- Sra. Rojas Roxana Jaquelina D.N.I. Nº 25.309.000.-
- 41) SEO-8263-M-98 Lote 12 - Manzana 4 - NOMENCLATURA CATASTRAL Nº 09-21-050-3160 - Superficie 200 m2.- Sra. Moya Fabiana Soledad D.N.I. Nº 21.640.127 y Muñoz Agustin Nestor D.N.I. Nº 23.998.764.-
- 42) SEO-7170-S-98 Lote 15 - Manzana 4 - NOMENCLATURA CATASTRAL Nº 09-21-050-3163 - Superficie 191,01 m2.- Sra. Lino Mirian Adela: D.N.I. Nº 34.812.767.-
- 43) SEO-9794-A-98 Lote 17 - Manzana 4 - NOMENCLATURA CATASTRAL Nº 09-21-050-3061 - Superficie 200 m2.- Sr. Aguilar Raúl Jose D.N.I. Nº 12.841.714.-
- 44) SEO-6289-M-01 - Lote 22 - Manzana 4 - NOMENCLATURA CATASTRAL Nº 09-21-050-2560 - Superficie 200 m2.- Sr; Maiquen Jorge David Gustavo D.N.I. Nº 25.075.107 y Quichan Teresa Delia D.N.I. Nº 22.786.914.-
- 45) SEO-7147-B-98 Lote 23 - Manzana 4 - NOMENCLATURA CATASTRAL Nº 09-21-050-2459 - Superficie 200 m2.- Sr. Barrientos Iturra Altidoro del Carmen D.N.I. Nº 92.949.415 y Montecinos Gallardo Magdalena Rosa, D.N.I. Nº 92.999.710.-
- 46) SEO-8279-S-98 Lote 27 - Manzana 4 - NOMENCLATURA CATASTRAL Nº 09-21-050-2157 - Superficie 200 m2.- Sra. Cardozo Cristina Mabel D.N.I. Nº 26.913.198 y Maldonado Martín Andrés D.N.I. Nº 29.154.177.-
- 47) SEO-8228-A-98 Lote 28 - Manzana 4 - NOMENCLATURA CATASTRAL Nº 09-21-050-2056 - Superficie 191,01 m2.- Sr. Alabarran Gallegos Rodolfo Victor D.N.I. Nº 92.883.618 y Moraga Rivas Alicia Verónica, D.N.I. Nº 92.883.616.-
- 48) SEO-7168-S-98 Lote 2 - Manzana 5 - NOMENCLATURA CATASTRAL Nº 09-21-050-1960 - Superficie 200 m2.- Sra. Saez Gomez Maria Olivia, D.N.I. Nº 93.178.343.-
- 49) SEO-4129-V-00 Lote 3 - Manzana 5 - NOMENCLATURA CATASTRAL Nº 09-21-050-2060 - Superficie 200 m2.- Sr. Currilen Pedro Daniel D.N.I. Nº 23.558.167 y Vilches Adela Ermosinda D.N.I. Nº 22.743.868.-
- 50) SEO-7164-Q-98 Lote 9 - Manzana 5 - NOMENCLATURA CATASTRAL Nº 09-21-050-2663 - Superficie 200 m2.- Sr. Quichan Raul Fernando D.N.I. Nº 21.388.056 y Britos Herminia Atilia.D.N.I. Nº 23.841.508.-
- 51) SEO-5914-D-01 Lote 11 - Manzana 5 - NOMENCLATURA CATASTRAL Nº 09-21-050-2764 - Superficie 200 m2.- Sra. Cruz Ana Cristina D.N.I. Nº 21.783.232 y Mamani Sergio Ricardo D.N.I. Nº 23.637.121.-
- 52) SEO-7175-T-98 - Lote 12 - Manzana 5 - NOMENCLATURA CATASTRAL Nº 09-21-050-2865 - Superficie 200 m2.- Sr. Tripainao Nicotas Eduardo D.N.I. Nº 24.157.954 y Castro Lidia del Carmen, D.N.I. Nº 24.581.521.-
- 53) SEO-7160-M-98 Lote 17 - Manzana 5 - NOMENCLATURA CATASTRAL Nº 09-21-050-2766 - Superficie 200 m2.- Sra. Navarrete Graciela Ester D.N.I. Nº 26.767.173.-
- 54) 54) SEO-7166-R-98 Lote 18 - Manzana 5 - NOMENCLATURA CATASTRAL Nº 09-21-050-2666 - Superficie 200 m2.- Sr. Rivera Domingo Esteban D.N.I. Nº 25.308.591 y Bustos Valdebenio Marly Susana D.N.I. Nº 93.756.771.-
- 55) SEO-8270-O-98 Lote 19 - Manzana 5 - NOMENCLATURA CATASTRAL Nº 09-21-050-2566 - Superficie 200 m2.-Sr. Ormeño Joaquin D.N.I. Nº 12.092.225 y Castillo Maria Emperatriz D.N.I. Nº 12.818.239.-
- 56) SEO-8692-D-00 Lote 20 - Manzana 5 - NOMENCLATURA CATASTRAL Nº 09-21-050-2465 - Superficie 200 m2.- Sr. Quichan Nicanor Eladio D.N.I. Nº 23.203.322 y De La Hoz Montecinos Claudia Andrea D.N.I. Nº 93.917.850.-
- 57) SEO-7174-T-98 Lote 22-Manzna 5 - NOMENCLATURA CATASTRAL Nº 09-21-050-2364 - Superficie 200 m2.- Sr. Torres Rafael Ireneo D.N.I. Nº 16.377.010 y Ruejas Mabel del Valle D.N.I. Nº 20.334.882.-


*Concejo Deliberante
de la Ciudad de Neuquén*

- 58) SEO-3317-B-01 - Lote 25 - Manzana 5 - NOMENCLATURA CATASTRAL Nº 09-21-050-2062 - Superficie 200 m2.- Sr. Bravo Alejandro D.N.I. Nº 21.758.865 y Pacheco Elisabeth del Carmen D.N.I. Nº 30.010.410.-
- 59) SEO-5619-B-01 Lote 26 - Manzana 5 - NOMENCLATURA CATASTRAL Nº 09-21-050-1962 - Superficie 200 m2.- Sra. Bravo Guillermina del Carmen D.N.I. Nº F-0.876.343.-
- 60) SEO-7213-G-98 Lote 2 - Manzana 6 - NOMENCLATURA CATASTRAL Nº 09-21-050-1764 - Superficie 200 m2.- Sra. Gonzalez Elsa D.N.I. Nº 17.752.609.-
- 61) SEO-7215-H-98 Lote 03 - Manzana 6 - NOMENCLATURA CATASTRAL Nº 09-21-050-1864 - Superficie 200 m2.- Sr. Hernandez Alberto Waldo D.N.I. Nº 20.973.163 y Llancaqueo Maria de los Angeles D.N.I. Nº 25.725.771.-
- 62) SEO-7222-M-98 Lote 8 - Manzana -6 - NOMENCLATURA CATASTRAL Nº 09-21-050-2267 - Superficie 200 m2.- Sr. Monsalve Astorga Reinaldo José, D.N.I. Nº 92.928.131 y Pineda Contreras Sylvia del Carmen, D.N.I. Nº 92.928.132.-
- 63) SEO-7225-O-98 Lote 09 - Manzana 6 - NOMENCLATURA CATASTRAL Nº 09-20-055-2362 - Superficie 200 m2.- Sr. Obrique José Lucrecio D.N.I. Nº 22.208.051 y Neira Novoa Ana María D.N.I. Nº 92.463.869.-
- 64) SEO-7229-P-98 Lote 11 - Manzana 6 - NOMENCLATURA CATASTRAL Nº 09-21-050-2568 - Superficie 200 m2.- Sra. Perez Ana Maria Alejandra D.N.I. Nº 20.280.496.-
- 65) SEO-7235-T-98 Lote 12 - Manzana 6 - NOMENCLATURA CATASTRAL Nº 09-21-050-2669 - Superficie 200 m2.- Sra. Trecaño Cristina Viviana D.N.I. Nº 24.581.466.-
- 66) SEO-7216-L-98 Lote 13 - Manzana 6 - NOMENCLATURA CATASTRAL Nº 09-21-050-2670 - Superficie 200 m2.- Sra. Sosa Liliana Noemi D.N.I. Nº 24.192.621 y Faria Lisandro Alberto D.N.I. Nº 23.841.510.-
- 67) SEO-7209-C-98 Lote 16 - Manzana 6 - NOMENCLATURA CATASTRAL Nº 09-21-050-1968 - Superficie 200 m2.- Sr. Jofre Mario Daniel D.N.I. Nº 23.001.338 y Garrido Mónica Esther D.N.I. Nº 23.384.546.-
- 68) OE-160-P-04 Lote 17 - Manzana 6 - NOMENCLATURA CATASTRAL Nº 09-21-050-1967 - Superficie 200 m2.- Sra. Peña Maria Haydee Margarita D.N.I. Nº 22.866.093.-
- 69) SEO-8277-S-98 y Agreg. Nº 9526-A-00 Lote 19 - Manzana 6 - NOMENCLATURA CATASTRAL Nº 09-21-050-1766 - Superficie 200 m2.- Sra. Peredo Cabello William Enrique D.N.I. Nº 92.544.370 y Antñir Maria Rosa D.N.I. Nº 22.731.222.-
- 70) SEO-7218-M-98-7 Lote 3 - Manzana 7 - NOMENCLATURA CATASTRAL Nº 09-21-065-2526 - Superficie 200 m2.- Sr. Gomez Fabian Alejandro D.N.I. Nº 26.258.830 y Guerrero Andrea Edith D.N.I. Nº 26.124.761.-
- 71) SEO-7224-N-98 Lote 5 - Manzana 7 - NOMENCLATURA CATASTRAL Nº 09-21-050-2328 - Superficie 191,01 m2.- Sr. Namuncura Esteban D.N.I. Nº 7.569.716 y Lefin Orfelía D.N.I. Nº F-4.790.418.-
- 72) SEO-7240-V-98 Lote 3 - Manzana 8 - NOMENCLATURA CATASTRAL Nº 09-21-0462431 - Superficie 200 m2.- Sr. Reyes Marco Alberto D.N.I. Nº 26.144.422 y Linares Maria Ofelia D.N.I. Nº 26.661.880.-
- 73) SEO-7233-R-98 Lote 4 Manzana 8 - NOMENCLATURA Catastral Nº 09-21-050-2432 - Superficie 200 m2.- Sr. Rios Yañez Cristian Marcelo D.N.I. Nº 92.384.819 y Real Maria Eva D.N.I. Nº 25.115.817.-
- 74) SEO-7204-A-98 Lote 6 - Manzana 8 - NOMENCLATURA CATASTRAL Nº 09-21-050-2434 - Superficie 191,01 m2.- Sr. Acevedo Miguel Angel D.N.I. Nº 22.017.378 y Aigo Eugenia Nora D.N.I. Nº 22.744.550.-
- 75) SEO-8227-A-98 Lote 8 - Manzana 8 - NOMENCLATURA CATASTRAL Nº 09-21-050-2333 - Superficie 200 m2.- Sra. Baez Bienvenida Ofelia D.N.I. Nº 17.595.676.-
- 76) SEO-8252-G-98 Lote 9- Manzana 8 - NOMENCLATURA CATASTRAL Nº 09-21-050-2232 - Superficie 200 m2.- Sra. Gauto Elsa Rosana D.N.I. Nº 23.201.128 y Dichiaro Ricardo Jose D.N.I. Nº 14.976.925.-
- 77) SEO-8120-H-01 Lote 01 - Manzana 9 - NOMENCLATURA CATASTRAL Nº 09-21-050-1935 - Superficie 191,01 m2.- Sr. Huerta Oscar Demetrio D.N.I. Nº 7.809.502 y Quispe Maria Isabel D.N.I. Nº 12.018.287.-


Concejo Deliberante de la Ciudad de Neuquén
Dr. DARDO WALTER TRONCOSO
SECRETARIO LEGISLATIVO


*Concejo Deliberante
de la Ciudad de Neuquén*

- 78) SEO-8118-F-01 Lote 02 - Manzana 9 - NOMENCLATURA CATASTRAL Nº 09-21-050-2035 - Superficie 200 m2.- Sra. Roquier Andrea Vanesa D.N.I. Nº 29.795.947 y Flores Carlos Alberto D.N.I. Nº 27.323.625.-
- 79) SEO-4695-D-01 Lote 6 - Manzana 9 - NOMENCLATURA CATASTRAL Nº 09-21-050-2347 - Superficie 200 m2.- Sr. Diaz Cofre Victor Patricio D.N.I. Nº 93.012.247 y Bello Fuentealba Ema Graciela del Carmen, D.N.I. Nº 93.679.479.-
- 80) SEO-1426-S-01 Lote 08 - Manzana 9 - NOMENCLATURA CATASTRAL Nº 09-21-050-2638 - Superficie 200 m2.- Sr. Soazo Claudio Fabian D.N.I. Nº 22.691.551 y Soto Graciela Fabiana D.N.I. Nº 26.530.783.-
- 81) SEO-7226-O-98 Lote 10 - Manzana 9 - NOMENCLATURA CATASTRAL Nº 09-21-050-2739 - Superficie 191,01 m2.- Sr. Ojeda Fredes Gonzalo Klenebal D.N.I. Nº 92.344.969 y Amor Graciela Noemi D.N.I. Nº 14.588.206.-
- 82) SEO-7721-M-98 Lote 12 - Manzana 9 - NOMENCLATURA CATASTRAL Nº 09-21-050-2640 - Superficie 200 m2.- Sra. Zapata Sandoval Maria Eufemia D.N.I. Nº 92.313.697.-
- 83) SEO-8265-M-98 Lote 13 - Manzana 9 - NOMENCLATURA CATASTRAL Nº 09-21-050-2440 - Superficie 200 m2.- Sra. Inostroza Sonia Beatriz D.N.I. Nº 24.123.941.-
- 84) SEO-7217-M-98 Lote 16 - Manzana 9 - NOMENCLATURA CATASTRAL Nº 09-21-050-2238 - Superficie 200 m2.- Sra. Malla Monica Alejandra D.N.I. Nº 22.473.510.-
- 85) SEO-7329-H-98 Lote 01 - Manzana 10 - NOMENCLATURA CATASTRAL Nº 09-21-050-1739 - Superficie 191,01 m2.- Sr. Hernandez Jose Sebastian D.N.I. Nº 21.380.880 y Rodriguez Norma del Carmen D.N.I. Nº 21.621.748.-
- 86) SEO-9804-M-98 Lote 03 - Manzana 10 NOMENCLATURA Catastral Nº 09-21-050-1940 - Superficie 200 m2.- Sr. Malvido Demetrio D.N.I. Nº 7.570.629 y Videla Victoria D.N.I. Nº 4.160.004.-
- 87) SEO-6297-R-01 Lote 04- Manzana 10 - NOMENCLATURA CATASTRAL Nº 09-21-050-1941 - Superficie 200 m2.- Sra. Rodriguez Sandra Mabel D.N.I. Nº 23.941.648 y Malla Gustavo Alejandro D.N.I. Nº 29.154.225.-
- 88) SEO-8284-V-98 Lote 05 - Manzana 10 - NOMENCLATURA CATASTRAL Nº 09-21-050-2021 - Superficie 200 m2.- Sr. Villarroel Pichun Luis Alejandro D.N.I. Nº 93.077.234 y Diaz Claudia Marcela D.N.I. Nº 26.144.706.-
- 89) SEO-6299-V-01 Lote 07 - Manzana 10 - NOMENCLATURA CATASTRAL Nº 09-21-050-2247 - Superficie 200 m2.- Sra. Valdebenito Castillo Brunilda Rosario D.N.I. Nº 92.948.928.-
- 90) SEO-7351-M-98 Lote 09 - Manzana 10 - NOMENCLATURA CATASTRAL Nº 09-21-050-2443 - Superficie 200 m2.- Sra. Lopez Patricia Ayelen D.N.I. Nº 20.596.337 y Vallejos Ricardo Omar D.N.I. Nº 17.076.199.-
- 91) SEO-10492-P-01 Lote 12 - Manzana 10 - NOMENCLATURA CATASTRAL Nº 09-21-050-2345 - Superficie 200 m2.- Sra. Paredes Liliana Noemi Nº D.N.I. Nº 24.071.374 y Real Norberto Fabian D.N.I. Nº 25.932.275 -
- 92) SEO-8232-A-98 Lote 14 - Manzana 10 - NOMENCLATURA CATASTRAL Nº 09-21-050-2144 - Superficie 200 m2.- Sra. Cheuquepan Ester Magdalena D.N.I. Nº 28.155.274 y Parra Miguel D.N.I. Nº 18.506.152.-
- 93) SEO-7339-M-98 Lote 15 - Manzana 10 - NOMENCLATURA CATASTRAL Nº 09-21-050-2044 - Superficie 200 m2.- Sr. Morales Jose Mauricio D.N.I. Nº 23.494.503 y Araya Elida Marcela D.N.I. Nº 21.581.363.-
- 94) SEO-7322-C-98 Lote 16 - Manzana 10 - NOMENCLATURA CATASTRAL Nº 09-21-050-1943 - Superficie 200 m2.- Sra. Cheuquepan Beatriz del Carmen D.N.I. Nº 24.877.485.-
- 95) SEO-7344-P-98 - Lote 19 - Manzana -10 - NOMENCLATURA CATASTRAL Nº 09-21-050-1741 - Superficie 200 m2.- Sr. Punolaf Queupomil Desiderio Enrique D.N.I. Nº 92.716.257 y Belver Antonia D.N.I. Nº F-1.820.256.-
- 96) SEO-7345-R-98 Lote 20 - Manzana 10 - NOMENCLATURA CATASTRAL Nº 09-21-050-1641 - Superficie 191,01 m2.- Sr. Reinoso Felix Omar D.N.I. Nº 17.937.635 yDe Armas Monica Andrea D.N.I. Nº 25.308.711.-


Concejo Deliberante de la Ciudad de Neuquén
Dr. DARDO WALTER TRONCOSO
SECRETARIO LEGISLATIVO


*Concejo Deliberante
de la Ciudad de Neuquén*

- 97) SEO-6532-D-96 y Agreg. SEO-2226-D-97 // SEO-Nº 7323-D-98 Lote 2- Manzana 11 - NOMENCLATURA CATASTRAL Nº 09-21-050-1545-0000 - Superficie 200 m2.- Sr. Duran José Omar D.N.I. Nº 23.809.356 y Prieto María Elizabeth D.N.I. Nº 26.357.273.-
- 98) SEO-8247-F-98 Lote 6 - Manzana 11 - NOMENCLATURA CATASTRAL Nº 09-21-050-1946 - Superficie 200 m2.- Sra. Flores Nelida D.N.I. Nº 12.125.117 y GONZALEZ Luis Alberto D.N.I. Nº 17.061.910.-
- 99) SEO-7335-M-98 Lote 8 - Manzana 11 - NOMENCLATURA CATASTRAL Nº 09-21-050-2048 - Superficie 200 m2.- Sr. Martinez Fernando Ruben D.N.I. Nº 11.912.551 y Vera Eddi Isabel D.N.I. Nº 21.959.854.-
- 100) SEO-8272-P-98 Lote 9 - Manzana 11 - NOMENCLATURA CATASTRAL Nº 09-21-050-2148 - Superficie 200 m2.- Sra. Manriquez Margarita Laura. D.N.I. Nº 21.975.379 y Palma Juan Hesner D.N.I. Nº 18.009.685.-
- 101) SEO-7349-T-98 Lote 10 - Manzana 11 - NOMENCLATURA CATASTRAL Nº 09-21-050-2248 - Superficie 191,01 m2.- Tripainao Emilio Florentino D.N.I. Nº 11.166.263.-
- 102) SEO-7333-L-98 Lote 12 - Manzana 11 - NOMENCLATURA CATASTRAL Nº 09-21-050-2050 - Superficie 200 m2.- Sr. Lizama Carcamo Luis D.N.I. Nº 92.234.102 y Barrientos Godoy Orfa Ester D.N.I. Nº 92.475.136.-
- 103) SEO-7332-L-98 Lote 13 - Manzana 11 - NOMENCLATURA CATASTRAL Nº 09-21-050-1949 - Superficie 200 m2.- Sra. Rivera Zulma D.N.I. Nº 20.122.092 y Lincopan Hector D.N.I. Nº 22.740.061.-
- 104) SEO-7353-Z-98 Lote 14 - Manzana 11 - NOMENCLATURA CATASTRAL Nº 09-21-050-1948 - Superficie 200 m2.- Sra. Zapata Lagos Eliana D.N.I. Nº 93.021.051.-
- 105) SEO-8280-S-98 Lote 15 - Manzana 11 - NOMENCLATURA CATASTRAL Nº 09-21-050-1848 - Superficie 200 m2.- Sr. Sotelo Alberto Braulio D.N.I. Nº 17.730.417 y Bonatti Liliana Ester D.N.I. Nº 17.716.597.-
- 106) SEO-8250-G-98 Lote 16 - Manzana 11 - NOMENCLATURA CATASTRAL Nº 09-21-050-1747 - Superficie 200 m2.- Sr. Barrios Horacio Benito D.N.I. Nº 17.448.273 y Gaona Viviana Elizabeth D.N.I. Nº 24.133.536.-
- 107) SEO-7328-G-98 Lote 17 - Manzana 11 - NOMENCLATURA CATASTRAL Nº 09-21-050-1647 - Superficie 200 m2.- Sr. Gutierrez Mauricio Alejandro D.N.I. Nº 25.406.283 y Sambueza Norma Haydee D.N.I. Nº 23.494.220.-
- 108) SEO-7327-G-98 Lote 18 - Manzana 11 - NOMENCLATURA CATASTRAL Nº 09-21-050-1547 - Superficie 200 m2.- Sr. Cifuentes Zapata Jorge Hernan D.N.I. Nº 93.031.303 y Sra. Guzman Belmar Milena del Carmen.D.N.I. Nº 93.047.418.-
- 109) SEO-6288-G-01 Lote 19 - Manzana 11 - NOMENCLATURA CATASTRAL Nº 09-21-050-1446 - Superficie 200 m2.- Sra. Guzman Riquelme Alejandra del Carmen D.N.I. Nº 92.425.946 y Sr. Barros Garrido Gabriel Omar D.N.I. Nº 20.436.878
- 110) SEO-7343-O-98 Lote 1 - Manzana 12 - NOMENCLATURA CATASTRAL Nº 09-21-050-1149 - Superficie 191,01 m2.- Sr. Ortega Pedro D.N.I. Nº 12.210.304 y Sra. Saez Doralisa del Carmen D.N.I. Nº 9.996.301
- 111) SEO-8242-C-98 Lote 4 - Manzana 12 - NOMENCLATURA CATASTRAL Nº 09-21-050-1450 - Superficie 200 m2.- Sr. Cerda Greene Juan Carlos D.N.I. Nº 92.780.633 y Martinez Tamara D.N.I. Nº 24.392.863.-
- 112) SEO-7321-C-98 Lote 8 - Manzana 12 - NOMENCLATURA CATASTRAL Nº 09-21-050-1753 - Superficie 200 m2.- Sr. Castro Castro Marcelo Andres D.N.I. Nº 93.048.287 y Sra. Millahual Haydee D.N.I. Nº 26.112.364.-
- 113) SEO-9747-L-00 Lote 9 - Manzana 12 - NOMENCLATURA CATASTRAL Nº 09-21-050-1853 - Superficie 200 m2.- Sr. Pardo Jose Adan D.N.I. Nº 18.533.031 y Lema Contreras Erica Alicia D.N.I. Nº 92.450.676.-
- 114) SEO-7347-R-98 Lote 15 - Manzana 12 - NOMENCLATURA CATASTRAL Nº 09-21-050-1553 - Superficie 200 m2.- Sra. Morales Rosana Yaneth, D.N.I. Nº 26.983.440.-
- 115) SEO-7336-M-98 Lote 17 - Manzana 12 - NOMENCLATURA CATASTRAL Nº 09-21-050-1352 - Superficie 200 m2.- Sra. Miranda Carina Claudia, D.N.I. Nº 23.001.034.-


Concejo Deliberante de la Ciudad de Neuquén
Dr. DARDO WALTER TRONCOSO
SECRETARIO LEGISLATIVO


*Concejo Deliberante
de la Ciudad de Neuquén*

- 116) SEO-7837-C-98 Lote 8 - Manzana 13 - NOMENCLATURA CATASTRAL Nº 09-21-050-1557 - Superficie 200 m2.- Sr. Castillo Ricardo Nestor D.N.I. Nº 20.123.802 y Gonzalez Maria Esther D.N.I. Nº 20.370.542.-
- 117) SEO-7855-R-98 Lote 10 - Manzana 13 - NOMENCLATURA CATASTRAL Nº 09-21-050-1758 - Superficie 191,01 m2.- Sra Ruiz Nieves del Carmen D.N.I. Nº 20.280.461.-
- 118) SEO-7841-F-98 Lote 13 Manzana 13 - NOMENCLATURA CATASTRAL Nº 09-21-050-1459 - Superficie 200 m2.- Sr. Faria Valerio Orlando D.N.I. Nº 23.095.122 y Lincopan Fabiana D.N.I. Nº 25.308.417.-
- 119) SEO-3675-G-97 Lote 14 - Manzana 13 - NOMENCLATURA CATASTRAL Nº 09-21-050-1358 - Superficie 200 m2.- Sra. Guajardo Azucena Edilce D.N.I. Nº 16.846.888.-
- 120) SEO-7835-B-98 Lote 17 - Manzana 13 - NOMENCLATURA CATASTRAL Nº 09-21-050-1057 - Superficie 200 m2.- SR. Bravo Ricardo Javier D.N.I. Nº 23.187.536y Morales Lidia Viviana D.N.I. Nº 24.825.946.-
- 121) SEO-7834-B-98 Lote 20 - Manzana 13 - NOMENCLATURA CATASTRAL Nº 09-21-050-0855 - Superficie 191,01 m2.- Sr. Bustos Cariman Manuel Segundo D.N.I. Nº 92.850.735 y Torres Ancamilla Ana Maria (indocumentada).-
- 122) SEO-7839-D-98 Lote 2 - Manzana 14 - NOMENCLATURA CATASTRAL Nº 09-21-050-0759 - Superficie 200 m2.- Sr. Delgado Manuel Angel D.N.I. Nº 17.543.848 y Yurquina Elvira Marcela D.N.I. Nº 16.665.104.-
- 123) SEO- 7848-M-98 Lote 5 - Manzana 14 - NOMENCLATURA CATASTRAL Nº 09-21-050-1060 - Superficie 200 m2.- Sra. Soto Claudia Belinda D.N.I. Nº 25.822.990.-
- 124) SEO-7849-O-98 Lote 7 - Manzana 14 - NOMENCLATURA CATASTRAL Nº 09-21-050-1161 - Superficie 200 m2.- Sra. Rapiman Edith Elisabeth D.N.I. Nº 20.793.884 y Oses Eber Abel Alexis D.N.I. Nº 16.407.224.-
- 125) SEO-7845-H-98 Lote 8 - Manzana 14 - NOMENCLATURA CATASTRAL Nº 09-21-050-1262 - Superficie 200 m2.- Sra. Huentemilla María Eva D.N.I. Nº 5.316.689.-
- 126) SEO-7863-V-98 Lote 9 - Manzana 14 - NOMENCLATURA CATASTRAL Nº 09-21-050-1362 - Superficie 200 m2.- Sra. Vazquez Hipolito Segundo D.N.I. Nº 18.193.004 y Calfumil Amalia Ester D.N.I. Nº 22.178.473.-
- 127) SEO-7831-A-98 Lote 11 - Manzana 14 - NOMENCLATURA CATASTRAL Nº 09-21-050-1364 - Superficie 191,01 m2.- Sra Catalan Ines Adelina D.N.I. Nº 23.918.613y Acuña Juan Carlos D.N.I. Nº 24.019.539.-
- 128) SEO-7850-P-98 Lote 12 - Manzana 14 - NOMENCLATURA CATASTRAL Nº 09-21-050-1264 - Superficie 200 m2.- Sr. Pedrero Juan Leonardo D.N.I. Nº 17.868.551- y Cavieres Marisa del Carmen D.N.I. Nº 22.692.105.-
- 129) SEO- 7854-R-98 Lote 13 - Manzana 14 - NOMENCLATURA CATASTRAL Nº 09-21-050-1164 - Superficie 200 m2.- Sr. Rivero Jacinto Lauro, D.N.I. Nº 8.202.440 y Salazar Ines Veronica, D.N.I. Nº 6.236.650.-
- 130) SEO-7861-V-98 Lote 20 - Manzana 14 - NOMENCLATURA CATASTRAL Nº 09-21-050-0560 - Superficie 191,01 m2.- Sr. Fuentes Cristina Paola D.N.I. Nº 28.400.204 y Morales Cesar Eulogio D.N.I. Nº 28.667.909.-
- 131) SEO-8285-V-98 Lote 11 - Manzana 15 - NOMENCLATURA CATASTRAL Nº 09-21-050-2321 - Superficie 200 m2.- Sra. Villar Nelida D.N.I. Nº 17.214.579.-
- 132) SEO-7924-L-98 Lote 13 - Manzana 15 - NOMENCLATURA CATASTRAL Nº 09-21-050-2220 - Superficie 200 m2.- Sra Liguay Fuentes Felipe Jaime D.N.I. Nº 92.930.1321 y Mendoza Montecinos Erica Judith D.N.I. Nº 92.161.060.-
- 133) SEO-7911-C-98 - Lote 14 - Manzana 15 - NOMENCLATURA CATASTRAL Nº 09-21-050-2120 - Superficie 200 m2.- Sr. Carrasco Manrique Heraldo Puencio,D.N.I. Nº 92.459.077 y Sra. Flores Silvia Ines, D.N.I. Nº 21.389.704.-
- 134) SEO-7902-A-98 Lote 18 - Manzana 15 - NOMENCLATURA CATASTRAL Nº 09-21-050-1718 - Superficie 200 m2.- Sr. Aila Eduardo Ariel D.N.I. Nº 25.374.171 y Sra Ancaten Eva Maria D.N.I. Nº 23.494.799.-


Concejo Deliberante de la Ciudad de Neuquén
Dr. DARDO WALTER TRONCOSO
SECRETARIO LEGISLATIVO


*Concejo Deliberante
de la Ciudad de Neuquén*

- 135) SEO-7910-C-98 Lote 19 - Manzana 15 - NOMENCLATURA CATASTRAL Nº 09-21-050-1618 - Superficie 191,01 m2.- Sra. Cardenas Contreras Sandra Luisa D.N.I. Nº 93.114.106.-
- 136) SEO-7930-Q-98 Lote 20 - Manzana 15 - NOMENCLATURA CATASTRAL Nº 09-21-050-1716 - Superficie 200 m2.- Sra. Tricano Nelida del Carmen D.N.I. Nº 23.058.793.-
- 137) SEO-7937-T-98 Lote 4 - Manzana 16- NOMENCLATURA CATASTRAL Nº 09-21-050-1722 - Superficie 200 m2.- Sra. Tralma Sandra Mabel D.N.I. Nº 22.139.957.-
- 138) SEO-8689-P-98 Lote 9 - Manzana 16- NOMENCLATURA CATASTRAL Nº 09-21-050-2224 - Superficie 200 m2.- Pino Maria Carmen D.N.I. Nº 11.174.282- Pino Narcia D.N.I. Nº 4.400.402.-
- 139) SEO-6290-M-01 Lote 10 - Manzana 16 - NOMENCLATURA CATASTRAL Nº 09-21-050-2324 - Superficie 191,01 m2.- Manrique Obando Juan Carlos D.N.I. Nº 92.490.347 y Millanao Gladis Beatriz. D.N.I. Nº 24.019.641.-
- 140) SEO- 7934-S-98 Lote 11 - Manzana 16 - NOMENCLATURA CATASTRAL Nº 09-21-050-2226 - Superficie 191,01 m2.- Sra. Correa Julia Argentina, D.N.I. Nº 23.994.035.-
- 141) SEO-8253-G-98 Lote 12 - Manzana 16 - NOMENCLATURA CATASTRAL Nº 09-21-050-2126 - Superficie 200 m2.- Sra. Maldonado Mabel D.N.I. Nº 23.580.852 y Gavilan Bobadilla Andrés Geraldo D.N.I. Nº 93.046.388.-
- 142) SEO-8262-M-98 Lote 13 - Manzana 16 - NOMENCLATURA CATASTRAL Nº 09-21-050-2025 - Superficie 200 m2.- Sra. Mendez Angelica Alicia D.N.I. Nº 22.312.093.-
- 143) SEO-7939-V-98 Lote 14 - Manzana 16 - NOMENCLATURA CATASTRAL Nº 09-21-050-1925 - Superficie 200 m2.- Sr. Villarreal Felipe Oscar D.N.I. Nº 4.744.715 y Sra. Ponce Elida D.N.I. Nº 6.221.710.-
- 144) SEO-6301-V-01 Lote 19 - Manzana 16 - NOMENCLATURA CATASTRAL Nº 09-21-050-1522 - Superficie 200 m2.- Sra. Riquelme Nora Alicia D.N.I. Nº 27.323.161.-
- 145) SEO-6302-U-01 Lote 20 - Manzana 16 - NOMENCLATURA CATASTRAL Nº 09-21-050-1422 - Superficie 200 m2.- Sr. Ulloa Obreque Pedro Alejandro D.N.I. Nº 92.374.635 Sra. Coronado Cofre Patricia Mirallaray D.N.I. Nº 92.774.766.-
- 146) SEO-7916-F-98 Lote 3 - Manzana 17 - NOMENCLATURA CATASTRAL Nº 09-21-050-1426 - Superficie 200 m2.- Sr. Flores Cespedes Enrique D.N.I. Nº 93.414.600.-
- 147) SEO-7907-B-98 Lote 10 - Manzana 17 - NOMENCLATURA CATASTRAL Nº 09-21-050-2029 - Superficie 191,01 m2.- Sr. Bayard Rodriguez Ruben Isaac D.N.I. Nº 92.8708.741 y Sra. Salas Urrea Sandra Maria D.N.I. Nº 92.715.309.-
- 148) SEO-7906-B-98 Lote 13 - Manzana 17 - NOMENCLATURA CATASTRAL Nº 09-21-050-1730 - Superficie 200 m2.- Sra. Basualdo Angelica Laura D.N.I. Nº 23.001.757-
- 149) SEO-5910-G-01 Lote 20 - Manzana 17 - NOMENCLATURA CATASTRAL Nº 09-21-050-1127 - Superficie 191,01 m2.- Sr. Jara Mario Felidor, D.N.I. Nº 21.785.050 y Gutierrez Noemi Petrona, D.N.I. Nº 20.606.092.-
- 150) SEO-8230-A-98 Lote 9 - Manzana 18 - NOMENCLATURA CATASTRAL Nº 09-21-050-1733 - Superficie 200 m2.- Sr. Alveal Trocoso Juan Jose D.N.I. Nº 92.826.872.-
- 151) SEO-8020-I-98 Lote 11 - Manzana 18 - NOMENCLATURA CATASTRAL Nº 09-21-050-1735 - Superficie 191,01 m2.- Sra. Internocia Bibiana Elizabeth D.N.I. Nº 14.067.295.-
- 152) SEO- 8025-M-98 Lote 12 - Manzana 18 - NOMENCLATURA CATASTRAL Nº 09-21-050-1635 - Superficie 200 m2.- Sra. Morales Hernandez Alicia del Carmen, D.N.I. Nº 92.160.278.-
- 153) SEO-8004-B-98 Lote 16 - Manzana 18 - NOMENCLATURA CATASTRAL Nº 09-21-050-1233 - Superficie 200 m2.- Sr. Barrera Aguilar Jobel Omar D.N.I. Nº 92.245.022 y Sra. Fontalba Salina Johana Araceli D.N.I. Nº 92.723.317.-
- 154) SEO-8029-P-98 Lote 20 - Manzana 18 - NOMENCLATURA CATASTRAL Nº 09-21-050-0931 - Superficie 191,01 m2.- Sr. Palma Samuel Jonas D.N.I. Nº 22.287.358 y Sra. Castro Monica Andrea D.N.I. Nº 26.124.711.-
- 155) SEO-8835-C-00 Lote 10 - Manzana 19 - NOMENCLATURA CATASTRAL Nº 09-21-050-1538 - Superficie 191,01 m2.- Sra. Rodriguez Marina Monica D.N.I. Nº 25.137.366 y Sr. Chanqueo Marco Antonio, D.N.I. Nº 27.965.723.-


Concejo Deliberante de la Ciudad de Neuquén
Dr. DARIDO WALTER TRONCOSO
SECRETARIO LEGISLATIVO

*Concejo Deliberante
de la Ciudad de Neuquén*

- 156) SEO-8001-A-98 Lote 11 - Manzana 19 - NOMENCLATURA CATASTRAL Nº 09-21-050-1440 - Superficie 191,01 m2.- Martinez Eduardo Nestor, D.N.I. Nº 23.427.378 y Antinao Ester D.N.I. Nº 26.132.052.-
- 157) SEO-8008-C-98 Lote 12 - Manzana 19 - NOMENCLATURA CATASTRAL Nº 09-21-050-1340 - Superficie 200 m2.- Sr. Cardozo Mario Santiago D.N.I. Nº 8.204.191-Sra. Llanquiao Calfin Ruth D.N.I. Nº 28.856.373.-
- 158) SEO-8007-C-98 Lote 1 - Manzana 20 - NOMENCLATURA CATASTRAL Nº 09-21-050-0439 - Superficie 191,01 m2.- Candia Alex Mauro D.N.I. Nº 93.259.822 y Merino Muñoz Ximena Alicia D.N.I. Nº 93.259.949.-
- 159) SEO-8002-A-98 Lote 7 - Manzana 20 - NOMENCLATURA CATASTRAL Nº 09-21-050-1041 - Superficie 191,01 m2.- Sra. Piñel Carolina Eliana D.N.I. Nº 29.154.379.-
- 160) SEO-8031-P-98 Lote 9 - Manzana 20 - NOMENCLATURA CATASTRAL Nº 09-21-050-1142 - Superficie 200 m2.- Sr. Perez Sinforiano D.N.I. Nº 18.105.331 y Sra. Lefin Hermenegilda D.N.I. Nº 4.790.461.-
- 161) SEO-8255-H-98 Lote 10 - Manzana 20 - NOMENCLATURA CATASTRAL Nº 09-21-050-1243 - Superficie 191,01 m2.- Sr. Huenul Jose Manuel D.N.I. Nº 7.565.727.-
- 162) SEO-8039-V-98 Lote 11 - Manzana 20 - NOMENCLATURA CATASTRAL Nº 09-21-050-1145 - Superficie 191,01 m2.- Sr. Ulloa Vega Julio, D.N.I. Nº 92.954.977 y Sra. Meneses Shilling Maria Eugenia D.N.I. Nº 92.894.680.-
- 163) SEO-8024-M-98 Lote 13 - Manzana 20 - NOMENCLATURA CATASTRAL Nº 09-21-050-1043 - Superficie 200 m2.- Sra. Quilodran Fonseca Mariela de Lourde D.N.I. Nº 93.670.702 y Sr. Moreno Amador Humberto D.N.I. Nº 20.992.746.-
- 164) SEO-8038-S-98 Lote 14 - Manzana 20 - NOMENCLATURA CATASTRAL Nº 09-21-050-0943 - Superficie 200 m2.- Sra. Mellado Claudia Veronica D.N.I. Nº 23.856.230.-
- 165) SEO-8081-G-98 Lote 3 - Manzana 21 - NOMENCLATURA CATASTRAL Nº 09-21-050-0345 - Superficie 200 m2.- Sr. Gonzalez Manuel D.N.I. Nº 22.455.704 y Sra. Aigo Maria Erna D.N.I. Nº 17.750.946.-
- 166) SEO-6303-U-01 Lote 7 - Manzana 21 - NOMENCLATURA CATASTRAL Nº 09-21-050-0746 - Superficie 200 m2.- Sr. Ulloa Salas Jaime Heman D.N.I. Nº 92.522.377 y Sra. Ojeda Maria Irma D.N.I. Nº 18.356.031.-
- 167) SEO-2495-M-00 Lote 9 - Manzana 21 - NOMENCLATURA CATASTRAL Nº 09-21-050-0947 - Superficie 200 m2.- Sr. Martinez Lucio Benigno D.N.I. Nº 18.476.653 y Sra. Quezada Mira Idalva D.N.I. Nº 18.179.938.-
- 168) SEO-8264-M-98 Lote 12 - Manzana 21 - NOMENCLATURA CATASTRAL Nº 09-21-050-0849 - Superficie 200 m2.- Sr. Moraga Quezada Juan Manuel D.N.I. Nº 92.848.808 y Sra. Segua Dora Marcela D.N.I. Nº 17.239.497.-
- 169) SEO-8090-P-98 Lote 16 - Manzana 21 - NOMENCLATURA CATASTRAL Nº 09-21-050-0447 - Superficie 200 m2.- Sr. Pereira Pilquiman Samuel German D.N.I. Nº 92.863.099 y Sra. Coniullan Morales Gerardina Agustina D.N.I. Nº 92.908.484.-
- 170) SEO-10076-E-00 Lote 20 - Manzana -21 - NOMENCLATURA CATASTRAL Nº 09-21-050-0145 - Superficie 191,01 m2.- Espinoza Rivera Wilson D.N.I. Nº 93.747.856 y Auza Elda Beatriz D.N.I. Nº 25.298.878.-
- 171) SEO-8023-LL-98 Lote 6 - Manzana -22 - NOMENCLATURA CATASTRAL Nº 09-21-050-0450 - Superficie 200 m2.- Sr. Llancafilo Aliante Cesar Antonio D.N.I. Nº 93.014.111- y Sra-Neculpan Llancafilo Delia A D.N.I. Nº 93.047.570.-
- 172) SEO-8073-A-98 Lote 7 - Manzana -22 - NOMENCLATURA CATASTRAL Nº 09-21-050-0451 - Superficie 200 m2.- Sr. Caro Ancaten Hector Gonzalo D.N.I. Nº 92.456.538 y Sra. Paez Margarita D.N.I. Nº 21.389.342.-
- 173) SEO-8275-S-98 Lote 10 - Manzana -22 - NOMENCLATURA CATASTRAL Nº 09-21-050-0752 - Superficie 191,1m2.- Rivera Monica del Carmen, D.N.I. Nº 17.960.845.-
- 174) SEO-8690-R-98 y Agregado Nº 10886-F-01 Lote 18 - Manzana -22 - NOMENCLATURA CATASTRAL Nº 09-21-050-0050 - Superficie 200 m2.- Sra. Fernandez Norma Noemi D.N.I. Nº 17.574.684.-


Concejo Deliberante de la Ciudad de Neuquén
Dr. EDUARDO WALTER TRONCOSO
SECRETARIO LEGISLATIVO


*Concejo Deliberante
de la Ciudad de Neuquén*

- 175) SEO-8074-A-98 Lote 2 - Manzana 23 - NOMENCLATURA CATASTRAL Nº 09-21-050-0054 - Superficie 200, m2.-, Sra. Cari Nora Raymunda D.N.I. Nº 21.435.383 y Sr. Rivero Jose Antonio D.N.I. Nº 21.698.663.-
- 176) SEO-8079-G-98 Lote 9 - Manzana 23 - NOMENCLATURA CATASTRAL Nº 09-21-050-0358 - Superficie 200,m2.- Sr. Gonzalez Antonio Ismael D.N.I. Nº 22.175.383. y Cardenas Dorila Beatriz D.N.I. Nº 20.429.276.-
- 177) SEO-8076-B-98 Lote 10 - Manzana 23 - NOMENCLATURA CATASTRAL Nº 09-21-050-0257 - Superficie 200 m2.- Sr. Riquelme Rodolfo Rogelio, D.N.I. Nº 23.918.678 y Sra. Benavides Blanca Beatriz, D.N.I. Nº 92.825.563.-
- 178) SEO-8087-M-98 Lote 12 - Manzana 23 - NOMENCLATURA CATASTRAL Nº 09-21-050-0057 - Superficie 200 m2.- Sr. Palma Carlos Alejandro D.N.I. Nº 24.531.552 y Sra. Mendez Llanos Ingrid Jeanett D.N.I. Nº 92.977.473.-
- 179) SEO-9810-R-98 Lote 8 - Manzana 25 - NOMENCLATURA CATASTRAL Nº 09-21-050-0923 - Superficie 200 m2.- Sra. Manqui Alicia Marta D.N.I. Nº 26.362.722 y Sr. Inostroza Daniel Antonio D.N.I. Nº 24.700.635.-
- 180) SEO-11316-B-00 Lote 12 - Manzana 25 - NOMENCLATURA CATASTRAL Nº 09-21-050-0725 - Superficie 200 m2.- Sra. Bordon Emma Orfelia D.N.I. Nº 11.680.380.-
- 181) SEO-8699-V-98 Lote 17 - Manzana 25 - NOMENCLATURA CATASTRAL Nº 09-21-050-0322 - Superficie 200 m2.- Sra. Vilche Ida D.N.I. Nº 14.478.998.-
- 182) SEO-9807-O-98 Lote 18 - Manzana 25 - NOMENCLATURA CATASTRAL Nº 09-21-050-0222 - Superficie 170 m2.- Sra. Osorio Adan D.N.I. Nº 17.868.831.-
- 183) SEO-8372-A-98 Lote 2 - Manzana -26- - NOMENCLATURA CATASTRAL Nº 09-21-050-0124 - Superficie 200 m2.- Sr. Aravena Hermosilla Samuel Carlos D.N.I. Nº 93.670.193 y Sra. Paillan Ruiz Mireya del Carmen D.N.I. Nº 92.759.058.-
- 184) SEO-9093-S-01 Lote 10 - Manzana 26 - NOMENCLATURA CATASTRAL Nº 09-21-050-0729 - Superficie 200 m2.- Sr. Saravia Oscar Ismael D.N.I. Nº 26.144.489 y Sra. Garrido Ines D.N.I. Nº 27.193.756.-
- 185) SEO-8380-C-98 Lote 12 - Manzana 26 - NOMENCLATURA CATASTRAL Nº 09-21-050-0629 - Superficie 200 m2.- Sra. Cid Valdebenito Lasternia Rebeca D.N.I. Nº 92.641.948 y Sr. Carrillo Riveros Alejandro Enrique D.N.I. Nº 92.209.709.-
- 186) SEO-8404-V-98 Lote 13 - Manzana 26 - NOMENCLATURA CATASTRAL Nº 09-21-050-0529 - Superficie 200 m2.- Sr. Vejar Carrasco Jacob Esteban D.N.I. Nº 20.479.794 y Sra. Jerez Silvana Ceferina D.N.I. Nº 20.479.784.-
- 187) SEO-9813-V-98 Lote 14 - Manzana 26 - NOMENCLATURA CATASTRAL Nº 09-21-050-0428 - Superficie 200 m2.- Sr. Vejar Belma Hector Elias, D.N.I. Nº 92.576.495 y Sra. Muñoz Riquelme Ester Elaldia, D.N.I. Nº 92.462.754.-
- 188) SEO-9096-K-01 Lote 17 - Manzana 26 - NOMENCLATURA CATASTRAL Nº 09-21-050-0127 - Superficie 200 m2.- Karlau Mario Oscar D.N.I. Nº 12.153.886 y Risco Lelia Alicia, D.N.I. Nº 10.381.734.-
- 189) SEO-9795-C-98 Lote 19 - Manzana 26 - NOMENCLATURA CATASTRAL Nº 09-21-050-0026 - Superficie 200 m2.- Caceres Carrasco Eugenio Enrique D.N.I. Nº 92.206.334 y Caceres San Martin Marcelo David D.N.I. Nº 24.953.103.-
- 190) SEO-6285-C-01 Lote 2 - Manzana 27 - NOMENCLATURA CATASTRAL Nº 09-21-065-9829 - Superficie 224,52m2.- Sr. Carrillo Erices Ociel Erwin D.N.I. Nº 92.372.464 y Cea Cid Yessica Jeanette D.N.I. Nº 92.831.685.-
- 191) SEO-5822-G-00 Lote 6 - Manzana 27 - NOMENCLATURA CATASTRAL Nº 09-21-050-0131 - Superficie 200 m2.- Sra. Soto Anahi Gabriela D.N.I. Nº 26.009.603.-
- 192) SEO-5782-C-01 Lote 7 - Manzana 27 - NOMENCLATURA CATASTRAL Nº 09-21-050-0232 - Superficie 200 m2.- Sr. Carrillo Riveros Olegario Basilio D.N.I. Nº 92.742.203 y Jerez Florencia D.N.I. Nº 20.124.340.-
- 193) SEO-8383-G-98 Lote 9 - Manzana 27 - NOMENCLATURA CATASTRAL Nº 09-21-050-0432 - Superficie 200 m2.- Sr. Gutierrez Javier Jesus, D.N.I. Nº 18.561.741 y Sra. Elgueta Rupayan Yolanda Clementina, D.N.I. Nº 93.031.380.-


Concejo Deliberante de la Ciudad de Neuquén
Dr. DARDO WALTER TRONCOSO
SECRETARIO LEGISLATIVO

*Concejo Deliberante
de la Ciudad de Neuquén*

- 194) SEO-5781-C-01 Lote 10 - Manzana 27 - NOMENCLATURA CATASTRAL N° 09-21-050-0533 - Superficie 191,01 m2.- Sr. Cayupi Gabriel Rodrigo D.N.I. N° 92.829.594 y Sra. Neculpan Myrian Ines D.N.I. N° 92.894.555.-
- 195) SEO-8381-C-98 Lote 15 - Manzana 27 - NOMENCLATURA CATASTRAL N° 09-21-050-0132 - Superficie 220,63 m2.- Sr. Carrillo Erice Rogelio Jordan D.N.I. N° 18.814.485 y Koenig Cecilia Verónica, D.N.I. N° 22.473.805.-
- 196) SEO-3477-F-00 Lote 17 - Manzana 27 - NOMENCLATURA CATASTRAL N° 09-21-065-9931 - Superficie 240,23 m2.- Sra. Castillo Emma Inés D.N.I. N° 22.473.418 y Sr. Flores Mario Armando D.N.I. N° 16.836.050.-
- 197) SEO-8375-B-98 Lote 2 - Manzana 28 - NOMENCLATURA CATASTRAL N° 09-21-065-9834 - Superficie 213,53 m2.- Sr. Becerra Dante Elias D.N.I. N° 23.918.293 y Sra. Castro Zapata Olga Andrea, D.N.I. N° 25.725.702.-
- 198) SEO-8679-I-98 Lote 8 - Manzana 28 - NOMENCLATURA CATASTRAL N° 09-21-050-0337 - Superficie 191,01 m2.- Sr. Riquelme Nestor Fabian D.N.I. N° 25.624.307 y Suarez Monica Beatriz D.N.I. N° 28.131.176.-
- 199) SEO-8394-R-98 Lote 14 - Manzana 28 - NOMENCLATURA CATASTRAL N° 09-21-065-9837 - Superficie 200 m2.- Sra. Mendez Laura Adriana D.N.I. N° 21.581.730.-
- 200) SEO-8393-R-98 Lote 15 - Manzana 28 - NOMENCLATURA CATASTRAL N° 09-21-065-9736 - Superficie 237,76 m2.- Sr. Rojas Mendez Rogelio Antonio D.N.I. N° 92.895.820 y Cisterna Polanco Yesica Mariela D.N.I. N° 93.052.421.-
- 201) SEO-8441-I-98 Lote 3 - Manzana 29 - NOMENCLATURA CATASTRAL N° 09-21-065-9941 - Superficie 200 m2.- Sr. Inostroza Juan D.N.I. N° 92.605.879 y Sra Calquin Angelica del Carmen D.N.I. N° 92.657.214.-
- 202) SEO-8443-N-98 Lote 2 - Manzana 30 - NOMENCLATURA CATASTRAL N° 09-21-050-2735 - Superficie 200 m2.- Sr. Nauto Ramon Angel D.N.I. N° 18.743D.286 y Sra. Bustamante Maria Elena, D.N.I. N° 12.066.431.-
- 203) SEO-8442-L-98 Lote 3 - Manzana 30 - NOMENCLATURA CATASTRAL N° 09-21-050-2836 - Superficie 200 m2.- Sr. Leal Vergara Javier Edmundo D.N.I. N° 18.715.074 y Sra. Castillo Sandra Viviana D.N.I. N° 20.794.184.-
- 204) SEO-8445-R-98 Lote 6 - Manzana 30 - NOMENCLATURA CATASTRAL N° 09-21-050-3137 - Superficie 200 m2.- Sra. Chociobar Mirta Cristina D.N.I. N° 25.140.298 y Reinoso Jaime Sandro D.N.I. N° 18.117.526.-
- 205) SEO-5559-O-02 Lote 8 - Manzana 30 - NOMENCLATURA CATASTRAL N° 09-21-050-3239 - Superficie 200m2.- Sra. Huento Ortiz Hilda Daniela D.N.I. N° 26.357.120.-


Concejo Deliberante de la Ciudad de Neuquén
Dr. DARÍO WALTER TRONCOSO
SECRETARIO LEGISLATIVO