

9
SA

MUNICIPALIDAD DE NEUQUEN
DIRECCION
DIGESTO MUNICIPAL

PROVINCIA DEL NEUQUEN
MUNICIPALIDAD DE NEUQUEN
SANTA FÉ 161

ORDENANZA

N° 1354

VISTO:

La necesidad de nominar las calles de los barrios de la Ciudad, y proceder posteriormente a la numeración domiciliaria; y

CONSIDERANDO:

Que la numeración de las calles de los barrios de la Ciudad, no posea nombre alguno que las individualice;

Que el crecimiento demográfico observado en la ciudad, hace necesario contar con calles que tengan su respectivo nombre, a efectos de determinar el domicilio exacto de todos y cada uno de los habitantes de la Ciudad de Neuquén;

Que la distribución de las placas postales que realiza la Oficina de Correos local, se torna difícil y es sumamente restringida;

Que al nombrar las calles, se pueda rendir homenaje a personas e hechos que son parte de la historia argentina, como asimismo debe tenerse presente a las Provincias Argentinas, y a países del mundo;

Que existan países a los cuales nos unen lazos de libertad y humanidad que merecen tener una calle que lleve su nombre;

POR ELLO; y en uso de las facultades conferidas por el Poder Ejecutivo Provincial, mediante el Decreto N° 2635/77;

EL INTENDENTE MUNICIPAL DE LA CIUDAD DE NEUQUEN

Sanctifica y promulga con fuerza de

ORDENANZA

Artículo 1º).- DESIGNASE los siguientes nombres para nombrar las calles del
----- Barrio MANUEL BELGRANO, según plano N° 1 y plano correspondiente.

Artículo 2º).- DESIGNASE los siguientes nombres para nombrar las calles de
----- Barrio MARIANO MORENO, según plano N° 2 y plano correspondiente.

Artículo 3º).- DESIGNASE los siguientes nombres para nombrar las calles del
----- Barrio VILLA MARIA, según plano N° 3 y plano correspondiente.


FELIPE E. ULLOA
DIRECTOR
DPTO. DESPACHO GENERAL

MUNICIPALIDAD DE NEUQUEN
DIRECCION
DIGESTO MUNICIPAL

PROVINCIA DEL NEUQUEN
MUNICIPALIDAD DE NEUQUEN
SANTA FÉ 161

...2°////

Artículo 4°). - DESIGNARSE los siguientes nombres para nominar las calles del
----- Barrio VILLA FLORENTIA, según plano N° 4 y plano correspondiente.-

Artículo 5°). - DESIGNARSE los siguientes nombres para nominar las calles del
----- Barrio LINAY, según plano N° 5 y plano correspondiente.-

Artículo 6°). - DESIGNARSE los siguientes nombres para nominar las calles del
----- Barrio LA SIENA, según plano N° 6 y plano correspondiente.-

Artículo 7°). - DESIGNARSE los siguientes nombres para nominar las calles del
----- Barrio ROSA HILARIA, según plano N° 7 y plano correspondiente.-

Artículo 8°). - DESIGNARSE los siguientes nombres para nominar las calles del
----- Barrio COLONIA VALENTINA NORTE, según plano N° 8 y plano correspondiente.-

Artículo 9°). - DESIGNARSE los siguientes nombres para nominar las calles del
----- Barrio COLONIA VALENTINA SUR, según plano N° 9 y plano correspondiente.-

Artículo 10°). - DESIGNARSE los siguientes nombres para nominar las calles del
----- Barrio CANAL V NARANJA, según plano N° 10 y plano correspondiente.-

Artículo 11°). - DESIGNARSE los siguientes nombres para nominar las calles del
----- Barrio CANAL V SUR, según plano N° 11 y plano correspondiente.-

Artículo 12°). - DESIGNARSE los siguientes nombres para nominar las calles del
----- Barrio ESCOBEDO, según plano N° 12 y plano correspondiente.-

Artículo 13°). - DESIGNARSE los siguientes nombres para nominar las calles del
----- Barrio ESCUPE BOLAN, según plano N° 13 y planos correspondientes.-

Artículo 14°). - DESIGNARSE los siguientes nombres para nominar las calles del
----- Barrio EMPLEADOS PUBLICOS, según plano N° 14 y plano correspondiente.-

Artículo 15°). - DESIGNARSE los siguientes nombres para nominar las calles del
----- Barrio ALTA BARBA, según plano N° 15 y plano correspondiente.

.../// 3°.


FOLIO E. 61.02
M. 20.001
DPTO. DESPACHO GENERAL

MUNICIPALIDAD DE NEUQUEN
DIRECCION
DIGESTO MUNICIPAL

PROVINCIA DEL NEUQUEN
MUNICIPALIDAD DE NEUQUEN
SANTA FE 161

...//3°

Artículo 16°).— DESIGNASE los siguientes nombres para nombrar las calles del
----- Barrio G.O.P.O.L., según plano N° 16 y plano correspondiente.

Artículo 17°).— DESIGNASE los siguientes nombres para nombrar las calles del
----- Barrio HERVEZUELAS VIEJAS, según plano N° 17 y plano correspon-
diente.

Artículo 18°).— DESIGNASE los siguientes nombres para nombrar las calles del
----- Barrio OLIVERA CONVENENCIA, según plano N° 18 y plano correspon-
diente.

Artículo 19°).— DESIGNASE los siguientes nombres para nombrar las calles del
----- Barrio VILLA FERRER, según plano N° 19 y plano correspondien-
te.

Artículo 20°).— DESIGNASE los siguientes nombres para nombrar las calles del
----- Barrio SAN CARLOS, según plano N° 20 y plano correspondien-
te.

Artículo 21°).— DESIGNASE los siguientes nombres para nombrar las calles del
----- Barrio GENERAL SAENZ, según plano N° 21 y plano correspondien-
te.

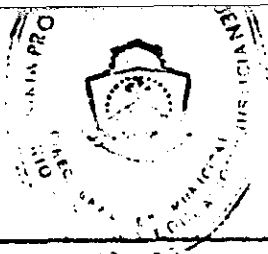
Artículo 22°).— Por División Administrativa, procedase a la adquisición de las
----- chapas de numeración de acuerdo al modelo actual, impután-
dose el gasto que durante la compra, a la partida correspondiente del Presup-
uesto de Gastos vigentes.

Artículo 23°).— La presente Ordenanza será referendada por los Señores Secre-
----- tarios de Gobierno y Bienestar Social, de Obras Públicas y /
de Hacienda y Justicia respectivamente.

Artículo 24°).— Regístrese, publíquese, tomas conocimiento las distintas de-
----- mandos Municipales, comunicados al Distrito 22 de Correos
y Telecomunicaciones, Dirección General de Catastro, Justicia Electoral y Mi-
nisterio General de Municipalidades, Censo del INE, y Policía Municipal, cumpli-
do en todo ANEXO.

DADA EN LA CIUDAD DE NEUQUEN A LOS 17 DIAS DEL MES DE OCTUBRE DEL AÑO DEL
NOVENIENTOS CUENTA Y SEIS,-----
NEU.






NOMBRES A CALLES DEL BARRIO: M A N U E L B E L G R A N O

Nº ORDEN	CALLE:	N A C E E N:	D I R E C C I O N	T E R M I N A
1.-	ORAN	Rio Negro	Oeste-Este	Metan
2.-	MAIPU	Bahia Blanca	Oeste-Este	Whinter
3.-	SAN CARLOS	Bahia Blanca	Oeste-Este	Linares
4.-	ARENALES	Chubut	Oeste-Este	Santa Cruz
5.-	CA FAYATE	Bahia Blanca	Oeste-Este	Whinter
6.-	SIERRA GRANDE	Tierra del Fuego	Oeste-Este	Linares
7.-	SOCOMPA	Chubut	Oeste-Este	Santa Cruz
8.-	GRAL PUEYRREDON	Rio Negro	Oeste-Este	Manzana 6B y Brzo Rio Limay
9.-	BOLIVAR	Bahia Blanca	Oeste-Este	Linares
10.-	LOS LAGOS	Loncopue	Oeste-Este	Linares
11.-	AMERICA	Linares	Oeste-Este	Comahue
12.-	MINAS	Linares	Oeste-Este	Comahue
13.-	LAS GRUPTAS	Ite Linares	Oeste-Este	Mitad Este Chacra 70
14.-	LOS ARAUCANOS	El Quebrachal	Oeste-Este	Mitad Este Chacra 70
15.-	METAN	Copahue	Norte-Sur	Cerros Colorados
16.-	LOS COBRES	Choccon	Norte-Sur	Tres Arroyos
17.-	MEXIÑO	Sierra Grande	Norte-Sur	Costa Brazo Rio Limay
18.-	HULLICHES	Choccon	Norte-Sur	Costa Brazo Rio Limay
19.-	VICTORIA	Sierra Grande	Norte-Sur	Choccon
20.-	LONCOPUE	Choccon	Norte-Sur	Balneario Municipal

MUNICIPALIDAD DE NEUQUEN
 DIRECCION
 DIGESTO MUNICIPAL

BLAS LUCIO BALLESTEROS
 DIRECTOR GENERAL DE MUNICIPALIDADES



PROVINCIA DEL NEUQUEN
MINISTERIO DE GOBIERNO, EDUCACION Y JUSTICIA
DIRECCION GENERAL DE MUNICIPALIDADES

Blas Lucio Ballesteros
BLAS LUCIO BALLESTEROS
DIRECCION GENERAL DE MUNICIPALIDADES


Nº ORDEN	CALLES:	NOMBRE:	DIRECCION:	TERMINA EN:
21.-	EL QUEBRACHAS	Minas	Norte-Sur	Alferes Eliseo Boerr
22.-	COAHUE	Chocón	Norte-Sur	Minas
23.-	ALFERES ELISEO BOERR	Intendente Linares	Oeste-Este	Mitad chacra 155 - Bº Colonia Confluencia.-

BARRIO:
MANUEL BELGRANO

TOTAL DE CALLES CON NOMBRE: 24 (VEINTICUATRO)

inss.-





PROVINCIA DEL NEUQUEN
MINISTERIO DE GOBIERNO, EDUCACION Y JUSTICIA
DIRECCION GENERAL DE MUNICIPALIDADES

A N E X O N° 2.-

NOMBRE PARA CALLES DEL BARRIO:

M A R I A N O M O R E N O

[Signature]
BLAS LUCIO BALLESTEROS
DIRECTOR GENERAL DE MUNICIPALIDADES

N° ORDEN	CALLE:	NACIEN:	DIRECCION:	TERMINA EN:
1.-	ARAUCARIA	Saturnino Torres	Oeste-Este	Tronador

BARRIO:
MARIANO MORENO

CANTIDAD DE NOMBRES PARA CALLES 1 (UNO)

inss.-

MUNICIPALIDAD DE NEUQUEN
DIRECCION
DIGESTO MUNICIPAL

NOMBRE A CALLES DEL BARRIO: V I L L A M A R I A

Nº ORDEN	CALLE:	NACE EN:	DIRECCION:	TERMINA EN:
1.-	RIO PARANA	San Luis	Este-Oeste	Chacra 78
2.-	TARTAGAL	Avda Olascoaga	Oeste-Este	Corrientes
3.-	SAN PEDRO	J.Fava	Nor-Oeste-Sur-Este	Rio Parana
4.-	CABILDO	Avda Olascoaga	Oeste-Este	Rio Negro
5.-	ZAPALA	Avda Olascoaga	Oeste-Este	Rio Negro
6.-	BUTA RANQUIL	Avda Olascoaga	Oeste-Este	Rio Negro
7.-	ZAPLA	Avda Olascoaga	Oeste-Este	Rio Negro
8.-	SAN ANTONIO	Avda Olascoaga	Oeste-Este	Rio Negro
9.-	USPALLATA	Pino Hachado	Este-Oeste	Ignacio Rivas-B°Limay
10.-	PALPALA		Este-Oeste	Ignacio Rivas-B°Limay
11.-	ACONCAGUA	Avda Olascoaga	Este-Oeste	Ignacio Rivas-B°Limay
12.-	PUMAMARCA	Avda Olascoaga	Oeste-Este	Rio Negro
13.-	TILCARA	Corrientes	Oeste-Este	Rio Negro
14.-	LA QUIACA	Avda Olascoaga	Este-Oeste	Pampa
15.-	HUMAHUACA	Avda Olascoaga	Oeste-Este	Rio Negro
16.-	LOS ARRAYANES	Uspallata	Norte-Sur	Aconcagua
17.-	LOS CIPRESSES	USPALLATA	Norte-Sur	Aconcagua
18.-	PINO HACHADO	Uspallata	Norte-Sur	Aconcagua

BARRIO: VILLA MARIA

CANTIDAD DE NOMBRE DE CALLES: 18.-

inss.-



[Handwritten signature]
BLAS LUCIO BALLESTEROS
DIRECTOR GENERAL DE MUNICIPALIDADES

NOMBRE DE CALLES PARA EL BARRIO:

VILLA FLORENCIA

N° ORDEN	CALLE:	KA EN:	DIRECCION:	TERMINA EN:
1.-	ARAU-CARIA	Saturnino Torres	Oeste-Este	Tronador

BARRIO:

VILLA FLORENCIA

CANTIDAD DE NOMBRES DE CALLES: 1 (UNO)


inss.-



[Handwritten signature]

BLAS LUCIO BALLESTEROS
DIRECTOR GENERAL DE MUNICIPALIDADES





BLAS LUCIO BALLESTEROS
DIRECTOR GENERAL DE MUNICIPALIDADES

N° ORDEN	CALLE:	N A C E E N:	DIRECCION	TERMINA EN:
1.-	TUNUYAN	Daniel Gatica	Este-Oeste	Ignacio Rivas
2.-	TUPUNGATO	Daniel Gatica	Este-Oeste	Ignacio Rivas
3.-	CACHEUTA	Daniel Gatica	Este-Oeste	Ignacio Rivas
4.-	MALARGUE	Daniel Gatica	Este-Oeste	Ignacio Rivas
5.-	AIMOGASTA	Daniel Gatica	Este-Oeste	Ignacio Rivas
6.-	EL NIHUIL	Daniel Gatica	Este-Oeste	Ignacio Rivas
7.-	USPALLATA	Pino Hachado-B°V. Maria	Este-Oeste	Ignacio Rivas
8.-	PALPALA		Este-Oeste	Ignacio Rivas
9.-	ACONCAGUA	Avda Olascoaga	Este-Oeste	Ignacio Rivas
10.-	SAÑOGASTA	Daniel Gatica	Este-Oeste	Ignacio Rivas
11.-	RIO SENGHER	O. Leguizamón	Este-Oeste	Gdor Anaya
12.-	TALACASTO	Gdor Anaya	Este-Oeste	C. Saavedra
13.-	FORTIN 1° DE MAYO	San Rafael	Norte-Sur	José Fava
14.-	PUENTE DEL INCA	Mzana A-Chacra 89	Norte-Sur	José Fava
15.-	LAS CUEVAS	Mzana C-Chacra 89	Norte-Sur	José Fava
16.-	OLTA	Aconcagua	Norte-Sur	Sañogasta
17.-	CHEPES	Aconcagua	Norte-Sur	Sañogasta
18.-	PATQUIA	El Nihuil	Norte-Sur	Sañogasta
19.-	MALAZAN	Aconcagua	Norte-Sur	Sañogasta

BARRIO: LIMAY

CAANTIDAD DE NOMBRES DE CALLES: 19 (DIECINUEVE)

inss.-

MUNICIPALIDAD DE NEUQUEN
DIRECCION
DIGESTO MUNICIPAL



[Handwritten signature]
BLAS LUCIO BALLESTEROS
DIRECTOR GENERAL DE MUNICIPALIDADES

NOMBRES PARA CALLES DEL BARRIO:

MUNICIPALIDAD DE NEUQUEN
DIRECCION
DIGESTO MUNICIPAL

A N E X O N° 6.-

L A S I R E N A

ORDEN N°	CALLE:	N A C E E N:	DIRECCION	TERMINA EN:
1.-	LAGO ESPEJO	Fray Luis Beltran	Norte-Sur	Ianin

BARRIO:
LA SIRENA

CANTIDAD DE NOMBRES PARA CALLES: 1(UNO)

inss.-



[Handwritten Signature]

BLAS LUCIO BALLESTEROS
DIRECTOR GENERAL DE MUNICIPALIDADES

NOMBRES PARA CALLES DEL BARRIO:

Z O N A M I L I T A R

ORDEN N°	CALLE:	N O M B R E N:	D I R E C C I O N:	T E R M I N A E N:
1.-	SGTO MANUEL BEJARANO	San Martin	Norte-Sur	Brazo Rio Limay

BARRIO:

ZONA MILITAR

CANTIDAD DE NOMBRES PARA CALLES: 1 (UNO)

inss.-

MUNICIPALIDAD DE NEQUEN
 DIRECCION
 DIGESTO MUNICIPAL



[Handwritten signature]
BLAS LUCIO BALLESTEROS
 DIRECTOR GENERAL DE MUNICIPALIDADES

NOMBRES DE CALLES PARA EL BARRIO: VALENTINA NORTE




Nº ORDEN	CALLE:	NACE EN:	DIRECCION:	TERMINA EN:
1.-	AYACUCHO	Esq. Estelotes 33 y 36	Este-Oeste	Olavarría
2.-	CHASCOMUS	Esq. Este Lotes 36 y 38	Este-Oeste	Olavarría
3.-	TRENQUE LAUQUEN	Esq. Este Lotes 38 y 42	Este-Oeste	Olavarría
4.-	PIGUE	Tuyu	Este-Oeste	Olavarría
5.-	TUYU	Saliquelo	Nor-Este-Sur-Oeste	Tapalque
6.-	BRAGADO	Esq. Este Lotes 46 y 49	Este-Sur-Oeste	Lujan
7.-	TAPALQUE	Chivilcoy	Sur-Este-Nor-Oeste	Tuyú
8.-	SALIQUELO	Bragado	Sur-Este-Nor-Oeste	Tuyú
9.-	LUJAN	Chivilcoy	Sur-Este-Nor-Oeste	Tuyú
10.-	MEDANOS	Mzana B. Chacra 37	Sur-Este-Nor-Oeste	Esq. Nor-Oeste de lotes 327
11.-	PUNTA INDIO	Esq. Este/lote 54 y 26	Este-Oeste	Pergamino
12.-	CHIVILCOY	Pergamino	Nor-Este-Sur-Oeste	Olavarría
13.-	EPECUEN	Laprida	Sur-Este-Nor-Oeste	Chivilcoy
14.-	LAPRIDA	C. Emilio Crouzeilles	Este-Oeste	Carhúe
15.-	CARHUE	Lote 24	Nor-Este-Sur-Oeste	Olavarría
16.-	PERGAMINO	Limite Aeropuerto Int. Nqn	Sur-Este-Nor-Oeste	Mzana G-Chacra 37
17.-	Cap. E. CROUZEILLES	San Martín	Sur-Este-Nor-Oeste	Punta Indio/Esq. lote 26 y 54-divide B.V. Norte y Canal V Norte
18.-	OLAVARRIA	San Martín	Sur-Este-Nor-Oeste	Esq. Nor-Oeste-lote 1
19.-	EMPEDRADO	Costa Rica	Norte-Sur	Ruta 22


MUNICIPALIDAD DE NEUQUEN
 DIRECCION MUNICIPAL
 DIGESTO MUNICIPAL

BLAS LUCIO BALLESTEROS
 DIRECTOR GENERAL DE MUNICIPALIDADES

Nº ORDEN	CALLE:	NOMBRE EN:	DIRECCION:	TERMINA EN:
20.-	APIPE	Costa Rica	Norte-Sur	Ruta 22
21.-	ITUZAINGO	Costa Rica	Norte-Sur	Ruta 22
22.-	YAPEYU	Costa Rica	Norte-Sur	Ruta 22
23.-	GOYA	Costa Rica	Norte-Sur	Ruta 22
24.-	BELICE	Costa Rica	Norte-Sur	Ruta 22
25.-	VENEZUELA	Costa Rica	Norte-Sur	Canada
26.-	ECUADOR	Costa Rica	Norte-Sur	Alaska
27.-	PERU	Costa Rica	Norte-Sur	Canada
28.-	BRASIL	Costa Rica	Norte-Sur	Alaska
29.-	BOLIVIA	Costa Rica	Norte-Sur	Canada
30.-	PANAMA	Costa Rica	Norte-Sur	Canada
31.-	BERMUDAS	Costa Rica	Norte-Sur	Alaska
32.-	MANAGUA	Costa Rica	Norte-Sur	Ruta 22
33.-	TEGUCIGALPA	Costa Rica	Norte-Sur	Ruta 22
34.-	SAN SALVADOR	Costa Rica	Norte-Sur	Ruta 22
35.-	BRASILIA	Costa Rica	Norte-Sur	Ruta 22
36.-	QUITO	Costa Rica	Norte-Sur	Ruta 22
37.-	BOGOTA	Costa Rica	Norte-Sur	Ruta 22
38.-	CARACAS	Costa Rica	Norte-Sur	Ruta 22
39.-	GUATEMALA	Martinica	Este-Oeste	Olavarría
40.-	MARTINICA	San Martin	Sur-Este-Nor-Oeste	Guatemala
41.-	CUBA	San Martin	Sur-Este-Nor-Oeste	Guatemala
42.-	JAMAICA	San Martin	Sur-Este-Nor-Oeste	Guatemala



BLAS LUCIO BALLESTEROS
DIRECTOR GENERAL DE MUNICIPALIDADES



modif x 5682


Nº ORDEN	CALLE:	N A C E E N:	D I R E C C I O N:.	T E R M I N A E N:
43.-	TTE EDUARDO O'CONNOR	San Martin	Nor-Oeste-Sur-Este	Costa Rio Lamay entre Ba- rrios Valentina, Sur y Ca- nal V - Sur
44.-	MONTE CAJEROS	Emilio Crouzeilles	Nor-Oeste-Sur-Este	San Martin
45.-	SAN GABRIEL	Emilio Crouzeilles	Nor-Este-Sur-Oeste	San Martin
46.-	ITATI	Emilio Crouzeilles	Nor-Este-Sur-Oeste	Iberá
47.-	IBERA	Emilio Crouzeilles	Nor-Este-Sur-Oeste	San Martin
48.-	COSTA RICA	Eduardo O'Connor	Este-Oeste	Futa-Leufu
49.-	NICARAGUA	Tegucigalpa	Este-Oeste	San Salvador
50.-	HONDURAS	Tegucigalpa	Este-Oeste	San Salvador
51.-	CANADA	Bélice	Este-Oeste	Bermudas
52.-	ALASKA	Ecuador	Este-Oeste	Bermudas
53.-	SANTO TOME	Mburucuya	Este-Oeste	Bella Vista
54.-	MBURUCUYA	Costa Rica	Norte-Sur	Ruta 22
55.-	PASO DE LA PATRIA	Costa Rica	Norte-Sur	Ruta 22
56.-	PASO DE LOS LIBRES	Costa Rica	Norte-Sur	Ruta 22
57.-	BELLA VISTA	Costa Rica	Norte-Sur	Ruta 22

MUNICIPALIDAD DE NEUQUEN
 DIRECCION
 DIGESTO MUNICIPAL

BARRIO: COLONIA VALENTINA NORTE


CANTIDAD DE NOMBRES PARA CALLES: 57. (cincuenta y siete)

inss.-




BLAS LUCIO BALLESTEROS
 DIRECTOR GENERAL DE MUNICIPALIDADES

ORDEN N°	CALLE:	NACEN EN:	DIRECCION:	TERMINAN EN:
1.-	LIMA	Lote 16	Este-Oeste	Futa-Leufu
2.-	LA PAZ	Lima	Norte-Sur	Esq.Sur-Este Lote 2
3.-	ASUNCION	Lima	Norte-Sur	Futa-Leufu
4.-	FUTA LEUFU	San Martin	Nor-Oeste-Sur-Este	Costa del Rio Limay
5.-	VIEDMA	San Julian	Este-Oeste	Futa-Leufu
6.-	SAN JULIAN	Ruta 22	Nor-Oeste-Sur-Este	Costa Rio Limay
7.-	MAQUINCHAO	Tte Eduardo O'Connor	Este-Oeste	San Julian
8.-	DOLAVON	Viedma	Norte-Sur	Lote 12
9.-	GAIMAN	Puerto Madryn	Este-Oeste	Lote 6
10.-	Esquel	San Julian	Este-Oeste	Lote 12
11.-	TRELEW	Lote 22	Este-Oeste	Futa-Leufu
12.-	COMODORO RIVADAVIA	San Julian	Este-Oeste	Futa-Leufu
13.-	Tte EDUARDO O'CONNOR	San Martin-limite Barrios Val.Norte - Canal V.Norte	Nor-Oeste-Sur-Este	Costa Rio Limay (limite entre los Barrios Valentina Sur y Canal V Sur)
14.-	CHOELE CHOEL	Maquinchao	Nor-Oeste-Sur-Este	San Ignacio
15.-	POSADAS	Concepción	Nor-Oeste-Sur-Oeste	Choele Choel
16.-	EL DORADO	Tte Eduardo O'Connor	Nor-Este-Sur-Oeste	Choele-Choel
17.-	IGUAZU	Concepción	Nor-Este-Sur-Oeste	Choele-Choel
18.-	SAN HAVIER	Concepción	Nor-Este-Sur-Oeste	Choele-Choel
19.-	SAN IGNACIO	Eduardo O'Connor	Nor-Este-Sur-Oeste	Lote 20



BLAS LUCIO BALLESTER
DIRECTOR GENERAL DE MUNICIPALIDADES

MUNICIPALIDAD DE NEUQUEN
 DIRECCION
 DIGESTO MUNICIPAL

NOMBRES DE CALLES DEL BARRIO:


COLONIA VALENTINA SUR

ORDEN N°	CALLE:	NACE EN:	DIRECCION:	TERMINA EN:
20.-	PUERTO DESEADO	Tte Eduardo O'Connor	Nor-Este-Sur-Oeste	San Julian
21.-	RIO TURBIO	Tte Eduardo O'Connor	Nor-Este-Sur-Oeste	San Julian
22.-	PUERTO MADRYN	Gaizan	Norte-Sur	Costa Rio Limay
23.-	CONCEPCION	Posadas	Nor-Oeste-Sur-Este	San Ignacio

NOMBRES DE CALLES DEL BARRIO: COLONIA VALENTINA SUR

TOTAL DE NOMBRES: 23 (VEINTITRES)


inss.-



Blas Lucio Ballesteros
BLAS LUCIO BALLESTEROS
DIRECTOR GENERAL DE MUNICIPALIDADES

NOMBRE PARA CALLES DEL BARRIO: C A N A L V N O R T E

ORDEN N°	CALLE:	NACIÓ EN:	DIRECCION:	TERMINA EN:
1.-	EL TREBOL	Necochea	Este-Oeste	Capital Emilio Crouzeilles
2.-	CAP. EMILIO CROUZEILLES	San Martin	Sur-Este-Nor-Oeste	Esq. Nor-este lote 26, B° Valen tina Norte Rosario
3.-	RUFINO	Coronel Jose Rohde	Este-Oeste	Cnel Eduardo Racedo
4.-	SALADILLO	Cnel Jorge Rohde	Este-Oeste	Esq. N-Echacra 158
5.-	NECOCHEA	Cap. Emilio Crouzeilles	Sur-Norte	Mzana A - Chacra 168
6.-	PUERTO GABOTO	Cnel Jorge Rohde	Este-Oeste	Mzana 05-Chacra 168
7.-	CAÑADA DE GOMEZ	Cnel Jorge Rohde	Este-Oeste	Canal principal de riego
8.-	RAFAELA	San Martin	Sur-Norte	Canal principal de riego
9.-	CNEL EDUARDO RACEDO	San Martin	Sur-Norte	Canal principal de riego
10.-	ROSARIO	San Martin	Sur-Norte	Canal principal de riego
11.-	CAYASTA	San Martin	Sur-Norte	Canal principal de riego
12.-	VENADO MUERTO	San Martin	Sur-Norte	Limite c/chacra 162
13.-	CNEL JORGE ROHDE	San Martin	Sur-Norte	Limite c/chacra 162
14.-	ARRECIFES	San Fernando	Este-Oeste	Tte Eduardo O'Connor
15.-	BELEN	Fiambalá	Este-Oeste	Tte Eduardo O'Connor
16.-	LONDRES	Fiambalá	Este-Oeste	Tte Eduardo O'Connor
17.-	TINOGASTA	Fiambalá	Este-Oeste	Tte Eduardo O'Connor
18.-	TTE EDUARDO O'CONNOR	San Martin	Nor-Oeste-Sur-Este	Costa Rio Limay
19.-	ANCASTI	Arrecifes	Norte-Sur	Eduardo O'Connor
20.-	SAN FERNANDO	Arrecifes	Norte-Sur	Ruta 22
21.-	CAPITAN ADOLFO DRURY	San Martin	Norte-Sur	Ruta 22
22.-	ANTOFAGASTA	Tinogasta	Norte-Sur	Ruta 22
23.-	LA MERCED	Vias F.G. Roca	Norte-Sur	Ruta 22
24.-	CASPINCHANGO	Tinogasta	Norte-Sur	Ruta 22
25.-	FIAMBALA	Vias F.G. Roca	Norte-Sur	Ruta 22
26.-	LOS CARDOS	Cnel Benjamin Moritan	Este-Oeste	Cnel Enrique Godoy



Blas Lucio Ballesteros
BLAS LUCIO BALLESTEROS
 DIRECTOR GENERAL DE MUNICIPALIDADES


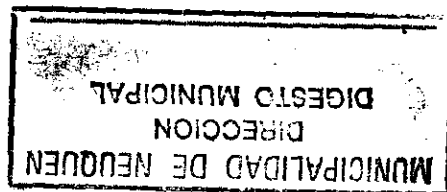
26.- 3514

Nº ORDEN	CALLE:	NACIEN:	DIRECCION	TERMINA EN:
27.-	PILAR	C. Benjamin Moritan	Este-Oeste	Cnel Enrique Godoy
28.-	FORTIN CONFLUENCIA	C. Benjamin Moritan	Este-Oeste	Cnel Enrique Godoy
29.-	CONONEL ENRIQUE GODOY	San Martin	Sur-Norte	Manuel Belgrano
30.-	CASILDA	San Martin	Sur-Norte	Manuel Belgrano
31.-	RECONQUISTA	San Martin	Sur-Norte	Manuel Belgrano
32.-	EL TOSTADO	San Martin	Sur-Norte	Manuel Belgrano
33.-	CNEL BENJAMIN MORITAN	San Martin	Sur-Norte	Manuel Belgrano
34.-	CNEL RUFINO ORTEGA	San Martin	SUR-Norte	Esq. N. E chacra 189
35.-	GUALECUAY	San Martin	Sur-Norte	Manuel Belgrano
36.-	SAN FELICIANO	San Martin	Sur-Norte	Manuel Belgrano
37.-	FEDERACION	San Martin	Sur-Norte	Manuel Belgrano
38.-	SAN ISIDRO	Andalgala	Este-Oeste	Esq. N-O mzana D8 Chac. 171
39.-	SAN JOSE	Andalgala	Este-Oeste	esq. N-O mzana D7 ehac. 171
40.-	FARAYON NEGRO	San Isidro	Norte-Sur	Ruta 22
41.-	FAMATANCA	San Isidro	Norte-Sur	Ruta 22
42.-	ANDALGALA	San Isidro	Norte-Sur	Ruta 22
43.-	PINAMAR	Vias F. C. G. Roca	Norte-Sur	Ruta 22
44.-	TTE JUAN CRUZ SOLALIQUE	San Martin	Norte-Sur	Tte Eduardo O'Connor
45.-	SGTO MANUEL BEJARANO	San Martin	Norte-Sur	Costa Rio Limay

NOMBRES AL BARRIO: CAÑAL V NORTE

TOTAL DE NOMBRES DADOS: 45 (CUARENTA Y CINCO)

inss.-



PIAS LUCIO BALLESTEROS
DIRECTOR GENERAL DE MUNICIPALIDADES


NOMBRES DE CALLES PARA EL BARRIO:CANAL V SUR

ORDEN N°	CALLE:	NACIEN:	DIRECCION:	TERMINA EN:
1.-	TENIENTE EDUARDO O'CONNOR limite entre los B° Val. Sur y Canal V. Sur	San Martin	Nor-Oeste-Sur-Este	Costa Rio Limay
2.-	TENIENTE JUAN CRUZ SOLALIQUE	San Martin	Norte-Sur	Tte Eduardo O'Connor
3.-	VILLA LA ANGOSTURA	Sgo Manuel Bejarano	Este-Oeste	El Huecú
4.-	AUCA MAHUIDA	Ruta 22	Norte-Sur	Fray Luis Beltran
5.-	EL HUECU.	Ruta 22	Norte-Sur	Fray Luis Beltran
6.-	LAS LAHAS	Sgto Manuel Bejarano	Este-Oeste	El Huecu.
7.-	SGTO MANUEL BEJARANO	San Martin	Norte-Sur	Costa Rio Limay

NOMBRE DE CALLES PARA EL BARRIO: CANAL V SUR

TOTAL DE NOMBRES: 7 (SIETE)

inss.-



BLAS LUCIO BALLESTEROS
DIRECTOR GENERAL DE MUNICIPALIDADES

NOMBRES PARA CALLES DEL BARRIO:

PROGRESO

Nº ORDEN	CALLE:	N A C E EN:	DIRECCION	TERMINA EN:
1.-	CONCORDIA	Ing. Cipolletti	Este-Oeste	Collón-Curá
2.-	VILLAGUAY	M.Rodríguez	Este-Oeste	Collón -Curá
3.-	GALARZA	Combate de San Lorenzo	Este-Oeste	Collón-Curá
4.-	CHAJARI	Coronel Pringles	Este-Oeste	Collón-Curá
5.-	NOGOYA	Combate de San Lorenzo	Este-Oeste	Collón-Curá
6.-	SALTO GRANDE	Manuel Belgrano	Este-Oeste	Collón-Curá
7.-	GDOR BARTOLOME PERI	Manuel Belgrano	Sur-Norte	Esq.N-E,mzana F.Ch.126
8.-	GDOR PEDRO LUIS QUARTA	Antartida Argentina	Sur-Norte	Esq.N-E,mzana F.Ch.126
9.-	FRONTERA	Hilario Quadros	Este-Oeste	Padre Mascardi
10.-	PARANACITO	Coronel Pringles	Este-Oeste	M.Rodríguez
11.-	GDOR FRANKLIN RAWSON	J.B.Justo	Sur-Norte	M.Belgrano
12.-	GDOR FRANCISCO DENIS	M. Belgrano	SUR-Norte	Antartida Argentina
13.-	GDOR ERNESTO-MAESTRO-PIEDRA	J.B.Justo	Sur-Norte	M.Belgrano
14.-	GDOR ALFREDO ASMAR	J.B.Justo	Sur-Norte	Antartida Argentina
15.-	NORQUIN	Patriciel	Este-Oeste	Sgto Mayor F.Vidal
16.-	GDOR GUSTIN BATTILANA	M.Belgrano	Sur-Norte	Antartida Argentina

CANTIDAD DE NOMBRES DADOS A CALLES: 16 (DIECISEIS)

inss.-

MUNICIPALIDAD DE NEUQUEN
 DIRECCION
 DIGESTO MUNICIPAL



BLAS LUCIO BALLESTEROS
 DIRECTOR GENERAL DE MUNICIPALIDADES


NOMBRES DE CALLES PARA EL ARFIO:

BOUQUET ROLDAN

Nº ORDEN:	CALLE:	NACE EN:	DIRECCION :	TERMINA EN:
1.-	ANDACOLLO	CATAMARCA	ESTE-OESTE	GOBERNADOR ANAYA
2.-	MEPLG	12 de SEPTIEMBRE	NORTE-SUR	TTE. NOGUEIRA
3.-	RIO GRANDE	F. GUAÑACOS	NORTE-SUR	TTE. NOGUEIRA
4.-	LAGO FELEGRINI	12 de SEPTIEMBRE	NORTE-SUR	SARMIENTO

TOTAL NOMBRES DADOS A CALLES: 4 (CUATRO)

MUNICIPALIDAD DE NEUQUEN
DIRECCION
DIGESTO MUNICIPAL



Blas Lucio Ballesteros
BLAS LUCIO BALLESTEROS
DIRECTOR GENERAL DE MUNICIPALIDADES


NOMBRES PARA EL BARRIO:E M P L E A D O S P U B L I C O S

Nº ORDEN	CALLE	N A C E E N:	D I R E C C I O N:	T E R M I N A E N
1.- 6327	EL MIRADOR	Avda Argentina	Este-Oeste	Esq.N-O mzana A-Gnac.138
2.-	OLIVARES	Avda Argentina	Este-Oeste	Esq.N-O mzana H-chac.138
3.-	ALBARDON	Avda Argentina	Este-Oeste	Esq.N-O mzana G-chac.138
4.-	MAESTROS ARGENTINOS	Bvard España	Sur-Norte	F.Leloir
5.-	USUAHIA	D. Basavilbaso	Sur-Norte	Pinar
6.-	CERRO BANDERA	Jujuy	Este-Oeste	Fotheringham
7.-	POZO HONDO	Fotheringham	Este-Oeste	Barranqueras
8.-	CHOYA	Fotheringham	Este-Oeste	Barranqueras
9.-	BARRANQUERAS	Antartida Argentina	Sur-Norte	República de Italia
10.-	SUMAMPA	Covunco	Sur-oeste-Nor-Este	República de Italia
11.-	TOBAS	Covunco	Sur-oeste-Nor-Este	República de Italia
12.-	CACIQUE MANQUEL	Antartida Argentina	Sur-Este-Nor-Oeste	República de Italia
13.-	COVUNCO	Barranqueras	Nor-Este-Sur-Oeste	Cacique Manquel
14.-	LA BANDA	Antartida Argentina	Sur-Norte	Avda del Trabajador
15.-	RIO PARAGUAY	Avda Argentina	Este-Oeste	Irigoyen

NOMBRES DE CALLES PARA EL BARRIO: EMPLEADOS PUBLICOSCANTIDAD DE NOMBRES DADOS: 15 (QUINCE)

inss.-

MUNICIPALIDAD DE NEUQUEN
DIRECCION
DIGESTO MUNICIPAL




DIAS LUCIO BALLESTEROS
DIRECTOR GENERAL DE MUNICIPALIDADES

NOMBRES DE CALLES PARA EL BARRIO:

A L T A B A R D A

Nº ORDEN	CALLE	N A C E EN:	D I R E C C I O N:	T E R M I N A E N:
1.-	LAS MADRESELVAS	Los pensamientos	Sur-Este-Nor-Oeste	Los Alelies
2.-	LOS ALHELIES	Las madre selvas	Nor-Este-Sur-Oeste	Las Glicinas
3.-	IRUPE	Las madre selvas	Nor-Este-Sur-Oeste	calle de 120m. s/salida
4.-	LAS CALAS	Las Camelias	Sur-Oeste-Nor-Este	calle de 130 m. s/salida
5.-	LAS AZUCENAS	Las madre selvas	Nor-Este-Sur-Oeste	calle de 115 m. s/salida
6.-	LAS ORQUIDEAS	Las Camelias	Sur-Oeste-Nor-Este	calle de 130 m. s/salida
7.-	LAS DALIAS	Las madre selvas	Nor-Este-Sur-Oeste	calle de 115 m. s/salida
8.-	LOS JAZMINES	Las Camelias	Sur-Oeste-Nor-Este	calle de 130 m. s/salida
9.-	LOS CLAVELES	Las Camelias	Sur-Este-Nor-Oeste	calle de 105 m. s/salida
10.-	LAS ANAPOLAS	Las madre selvas	Nor-Este-Sur-Oeste	calle de 115 m. s/salida
11.-	LOS CRISANTEMOS	Las Camelias	Sur-Este-Nor-Este	calle de 105 m. s/salida
12.-	LAS GLICINAS	Las Camelias	Sur-Este-Nor-Este	calle de 135 m. s/salida
13.-	LAS CAMELIAS	Los pensamientos	Sur-Este-Nor-Oeste	Las Glicinas
14.-	LOS PENSAMIENTOS	Ruta 234	Nor-Este-Sur-Oeste	Las Camelias
15.-	EL VEIBO	Los pensamientos	Norte-Sur	calle de 375 m. s/salida
16.-	LAS FLORES	Los Lirios	Sur-Norte	los pensamientos
17.-	LAS MAGNOLIAS	Kas Retamas	Sur-Norte	Las hortencias
18.-	LOS LIRIOS	Las Hortensias	Norte-Sur-Oeste	Los Aromos
19.-	LAS HORTENSIAS	Las Magnolias	Este-Oeste	Los lirios
20.-	LAS RETAMAS	Las magnolias	Este-Oeste	Los Lirios
21.-	LOS GLADIOLOS	Las Flores	Este-Oeste	Los Lirios
22.-	LAS CALENDULAS	Las Flores	Este-Oeste	calle de 85 m. s/salida
23.-	LOS MALVONES	Las Flores	Este-Oeste	calle de 85 m. s/salida
24.-	LOS TUTLIPANES	Las azaleas	Sur-Norte	Los gladiolos
25.-	LAS AZALEAS	Los Tulipanes	Este-Oeste	Los Aromos
26.-	LAS CAMPANILLAS	Las flores	Este-Oeste	calle de 115 m. s/salida
27.-	LAS MARGARITAS	Los aromos	Oeste-Este	calle de 150 m. s/salida
28.-	LOS AROMOS	70m. ante c. Los Lirios	Sur-Norte	Las Azaleas



BLAS LUCIO BALLESTEROS
DIRECTOR GENERAL DE MUNICIPALIDADES

MUNICIPALIDAD DE NEUQUEN
DIRECCION
DIGESTO MUNICIPAL

NOMBRE DE CALLES PARA EL BARRIO: C O P O L

Nº ORDEN	CALLE:	NACIEN EN:	DIRECCION:	TERMINAN EN:
1.-	CRUZ DEL EJE	Jesús María	Este-Oeste	San Francisco
2.-	JESUS MARIA	San Francisco	Sur-Este-Nor-Oeste	Cruz del Eje
3.-	SAN FRANCISCO	Jesus Maria	corre 170m.al S.Oy dobla paral.R.234	Cruz del Eje
4.-	COSQUIN	San Francisco	Sur-Oeste-Nor-Este	Cruz del Eje
5.-	MANFREDE	Carlos Paz	Sur-Oeste-Nor-Este	Cruz del Eje
6.-	MAR CHIQUITA	Carlos Paz	Sur-Este-Nor-Oeste	Cruz del Eje
7.-	DEAN FUNES	Cura Brochero	Sur-Este-Nor-Oeste	Carlos Paz
8.-	CARLOS PAZ	Mar Chiquita	Nor-Este-Oeste	Cosquin
9.-	CURA BROCHERO	Jesus Maria	corre 90m.S.O.dobla O.	Cosquin
10.-	PASAJE ALTA GRACIA	Cura Brochero	corre 40 m. alS.,dobla 70 m. al S.O.,dobla al N.O.	Cura Brochero
11.-	LAGO SAN ROQUE	San Francisco	Sur-Este-Nor-Oeste	Cura Brochero

CANTIDAD DE NOMBRES DADOS: 11 (ONCE)

inss.-



Corresponde a Ord. 1354.

Art. 16.-

Graciela Ulloa.



Blas Lucio Ballesteros
BLAS LUCIO BALLESTEROS
DIRECTOR GENERAL DE MUNICIPALIDADES

NOMBRE PARALLAS CALLES DEL BARRIO: P R O V I N C I A S U N I D A S

Nº ORDEN	C A L L E	N A C E E N:	D E I R E C C I O N	T E R M I N A E N:
1.-	RIO JURAMENTO	Islas Malvinas	corre 60 m.al S.luego	Conquistadores del Desierto
2.-	RIO DULCE	M.A. Caminos	doble al S-E	
2.-	RIO DULCE	M.A. Caminos	Oeste-Este	AmanCay
3.-	RIO TROCOMAN	AmanCay	Nor-Oeste-Sur-Este	Rio Desaguadero
4.-	RIO SALADO	C. del Desierto	Nor-Oeste-Sur-Este	Rio Desaguadero
5.-	RIO BERMEJO	Juan XXIII	Sur-Norte	Islas Malvinas
6.-	RIO PILCOMAYO	Rio Trocoman	Sur-Norte	Islas Malvinas
7.-	RIO DESAGUADERO	Independencia	Sur-Norte	Islas Malvinas
8.-	RIO DIAMANTE	Independencia	Sur-Norte	Islas Malvinas
9.-	RIO ATUEL	Independencia	Sur-Norte	Islas Malvinas
10.-	RIO QUINTO	Independencia	Sur-Norte	Islas Malvinas
11.-	RIO CARCARAÑA	C.Manuel Suarez	Sur-Norte	Costa Rio Neuquén
12.-	RIO MACORETA	Independencia	Sur-Norte	Costa Rio Neuquén
13.-	RIO NEUQUEN	Independencia	Sur-Norte	Coronel Manuel Suares
14.-	RIO COLORADO	Santa Teresa	Sur-Norte	Costa Rio Neuquén
15.-	RIO AGUAPEY	C.Manuel Suarez	Sur-Norte	Costa Rio Neuquén

NOMBRE DE CALLES PARA EL BARRIO: PROVINCIAS UNIDAS

CANTIDAD DE NOMBRES: 15 (QUINCE)

inss.-



[Handwritten signature]
BLAS LUCIO BALLESTEROS
DIRECTOR GENERAL DE MUNICIPALIDADES

NOMBRES PARA LAS CALLES DEL BARRIO:

C O L O N I A C O N F L U E N C I A

ORDEN	CALLE	NACEN EN:	DIRECCION:	TERMINAN EN:
1.-	LULES	Luis A. Dewey	Oeste-Este	Obrero Argentino
2.-	FAMAILLA	Obrero Argentino	Oeste-Este	Tafi Viejo
3.-	LEALES	Ruta 22	Oeste-Este	Luis A. Dewey
4.-	SAN PABLO	Luis A. Dewey	Oeste-Este	Tafi Viejo
5.-	TENIENTE BERDINA	A.M. Aguado	Sur-Norte	Famailla
6.-	TAFI DEL VALLE	A.M. Aguado	Sur-Norte	Famailla
7.-	GRANADEROS	A.M. Aguado	Sur-Norte	San Pablo
8.-	SIMOCA	A.M. Aguado	Sur-Norte	San Pablo
9.-	TAFI VIEJO	A.M. Aguado	Sur-Norte	Famailla
10.-	PICHINTUN	Los Naranjos	Oeste-Este	Obrero Argentino-
11.-	LOS NARANJOS	A.M. Aguado	Norte-Sur	Mzana F Chacra 164
12.-	ACONQUIJA	Moquehue	Oeste-Este	Mzana B chacra 163
13.-	CACIQUE AUCA NAMUN	Moquehue	Oeste-Este	Mzana B Chacra 163
14.-	CACIQUE CALFUCURA	Aconquijs	Norte-Sur	Urmenio del C. Figueroa
15.-	LOS NOGALES	Tronador	Oeste-Este	Moquehue
16.-	EL MANZANO	Mzana A Chacra 56.	Oeste-Este	Moquehue
17.-	CACIQUE CALVUQUEO	Saturnino Torres	Oeste-Este	Moquehue
18.-	COLIHUE	Saturnino Torres	Oeste-Este	Esq.S.E Chacra 61
19.-	PUELMAN	Paimun	corre 100 m. al E. luego dobla al Sur	P. Richieri
20.-	LIMAY MAHUIDA	Los A-lamos	Oeste-Este	Santa Rosa
21.-	REALICO	Los Alamos	Oeste-Este	Santa Rosa
22.-	SANTA ROSA	Urmenio del C. Figueroa	Norte-Sur	P. Richieri
23.-	EL BOLSON	Alumine	Oeste-Este	Tronador
24.-	CERRO CATEDRAL	S. Torres	Oeste-Este	Tronador
25.-	CORONEL BELISLE	S. Torres	Oeste-Este	Tronador
26.-	LAMARQUE	S. Torres	Oeste-Este	Tronador
27.-	POMONA	S. Torres	Oeste-Este	Tronador
28.-	DARWIN	Esq.N.O, mzana G-Ch.61	Norte-Sur	El Chocon

MUNICIPALIDAD DE NEUQUEN
 DIRECCION
 DIGESTO MUNICIPAL



BLAS LUCIO BALLESTEROS
 DIRECTOR GENERAL DE MUNICIPALIDADES

Nº ORDEN	CALLE	NA C E EN:	DIRECCION:	TERMINA EN:
29.-	8609 PEHUENCO	El Chocon	Norte-Sur	Esq. S.O. mzana C. Chacra 68
30.-	LAGO PELEGRINI	El Chocon	Norte-Sur	Monte Hermoso
31.-	MONTE HERMOSOS	Pehuenco	Oeste-Este	Paimun
32.-	ALFERES ELISEO BOERR	Tte Linares	Oeste-Este	Mitad E. Chacra 155
33.-	LOS ALAMOS	A.M. Aguado	Norte-Sur	Costa del Rio Limay

CANTIDAD DE NOMBRES: 33 (TREINTA Y TRES)

inss.-



[Handwritten signature]
BLAS LUCIO BALLESTEROS
DIRECTOR GENERAL DE MUNICIPALIDADES

NOMBRE DE CALLES PARA EL BARRIO:

V I L L A F A R R E L

ORDEN?	CALLE	N A C E E N:	D I R E C C I O N:	T E R M I N A E N:
1.-	RIO 1º	Juan XXIII	Sur-Norte	M.T.Alderete
2.-	RIO 2º	Juan XXIII	Sur-Norte	M.T.Alderete
3.-	RIO BERMEJO	Juan XXIII	Sur-Norte	Islas Malvinas
4.-	RIO AGRIO	Independencia	Sur-Norte	Lago Quillen
5.-	RIO DESAGUADERO	Independencia	Sur-Norte	Islas Malvinas
6.-	TROMEN	Colombia	Norte-Sur	M.T.Alderete
7.-	RIO DIAMANTE	Independencia	Sur-Norte	Islas Malvinas
8.-	RIO ATUEL	Independencia	Sur-Norte	Islas Malvinas
9.-	RIO QUINTO	Independencia	Sur-Norte	Islas Malvinas
10.-	RIO MACORETA	Independencia	Sur-Norte	Costa Rio Neuquén
11.-	RIO NEUQUEN	Independencia	Sur-Norte	C.Manuel Suarez
12.-	LAGO QUILLEN	L.Alem	Oeste-Este	Rio Diamante

CANTIDAD DE NOMBRES DADOS: 12 (DOCE)

ins.-

MUNICIPALIDAD DE NEUQUEN
DIRECCION
DIGESTO MUNICIPAL



[Handwritten signature]
BLAS LUCIO BALLESTEROS
DIRECTOR GENERAL DE MUNICIPALIDADES

NOMBRES DE CALLES PARA EL BARRIO:

ZONA CENTRO

ORDEN	NOMBRE	NACE EN:	DIRECCION	TERMINA EN:
.-	RIO DULCE	M.A. Caminos	Oeste-Este	Amancay

CANTIDAD DE NOMBRES DADOS : 1 (uno)

MUNICIPALIDAD DE NEUQUEN
 DIRECCION
 DIGESTO MUNICIPAL



Blas Lucio Ballesteros

BLAS LUCIO BALLESTEROS
 DIRECTOR GENERAL DE MUNICIPALIDADES

NOMBRE DE CALLES PARA EL BARRIO:

S A P E R E

Nº ORDEN	CALLE	NA C E E N:	D I R E C C I O N:	T E R M I N A E N:
1.-	RIO PEPIRI	F.Pitrol	Oeste-Este	Esq.Sur-Este manzana 2
2.-	TACUARI	F. Pitrol	Oeste-Este	Rio Uruguay
3.-	CABO DE HORNOS	C. de Patagones	Oeste-Este	Vías F.C.G.Roca
4.- <i>1918 bis</i>	PUERTO STANLEY	Cabo de Hornos	corre 50 m. al Sur, luego dobla al Este	Vías F.C.G.Roca
5.-	RIO LIMAY	Rio Pepiri	Sur-Norte	Esq. Nor-Este, mzana 1
6.-	LAGO TRAFUL	MT. Alderete	Sur-Norte	Tacuari
7.-	RIO URUGUAY	MT. Alvear	Sur-Norte	Pepiri

CANTIDAD DE NOMBRES DADOS: 7 (SIETE)

inss.-

MUNICIPALIDAD DE NEUQUEN
DIRECCION
DIGESTO MUNICIPAL



Blas Lucio Ballesteros
BLAS LUCIO BALLESTEROS
DIRECTOR GENERAL DE MUNICIPALIDADES