

**DECRETO N° 1439**

**NEUQUÉN, 17 AGO 2001**

**VISTO:**

El **Expediente SGC N° 8133-M-01**, y el proyecto de decreto elaborado por la División Planeamiento y Señalización Vial, Dirección General de Tránsito, Subsecretaría General, sobre cambio de circulación de calle Roca, desde calle Colón hasta calle Mascardi -fs. 3/8-; y

**CONSIDERANDO:**

Que se busca descomprimir el caudal de calle Belgrano, proyectando una alternativa válida de circulación cómoda y segura hacia el Oeste de la Ciudad;

Que se ha incluido a la calle Roca, entre calles Colón y Mascardi, dentro del plan de cuatrocientas (400) cuadras de pavimentación para la ciudad de Neuquén que proyecta ejecutar la actual gestión;

Que actualmente el tránsito usa la calle Roca hasta calle Colón, como salida hacia el Oeste y luego se incorpora por ésta a calle Belgrano;

Que la calle Colón entre calles Belgrano y San Martín, presenta una conflictividad en el tránsito debido a que es un eje importante Norte-Sur, que encontraría un paliativo, al disminuirse considerablemente el aporte que calle Roca hace a la mencionada vía;

Que la Subsecretaría General eleva las actuaciones a la Dirección Municipal de Despacho a fin de que se dicte la norma legal correspondiente;

**Por ello:**

**EL INTENDENTE MUNICIPAL DE LA CIUDAD DE NEUQUÉN**

**DECRETA:**

**Artículo 1º) ASIGNAR** único sentido de circulación de Este a Oeste, a la calle  
----- Roca, entre calles Colón y Mascardi.-

**Artículo 2º) PREVER** dentro de las prioridades del plan de semaforización 2001-  
----- 2003, la instalación de un semáforo en calle Roca intersección Combate de San Lorenzo, y la futura instalación de semáforos en las intersecciones de calles Roca-Catriel y Roca-Mascardi, por lo que se deberá dejar prevista la cañería correspondiente antes de la ejecución del pavimento.-

**Artículo 3º) PROCEDER** a la señalización vertical que indique el único sentido  
----- de circulación en cada intersección, con la instalación de los carteles viales que correspondan a tal fin, a través del área Señalamiento, dependiente de

///...2º

2º...///

la Secretaría de Servicios Públicos y Gestión Ambiental, según lo detallado en Anexo I que forma parte del presente Decreto.-

**Artículo 4º) PREVER** el giro a la izquierda en el semáforo de las calles Mascardi ----- y Belgrano, a fin de que quienes circulen hacia el Oeste por calle Roca, puedan retomar ese rumbo por calle Belgrano.-


**Artículo 5º) ESTABLECER** el nuevo sentido de circulación estipulado en el ----- Artículo 1º) del presente Decreto, a partir de las 24:00 hs. del día 19 de agosto de 2001.-

**Artículo 6º)** El presente Decreto será refrendado por los señores Secretarios ----- General y de Gobierno, y de Servicios Públicos y Gestión Ambiental.-


**Artículo 7º)** Regístrese, publíquese, cúmplase de conformidad, dese al Centro de ----- Documentación e Información y oportunamente **ARCHÍVESE.**-

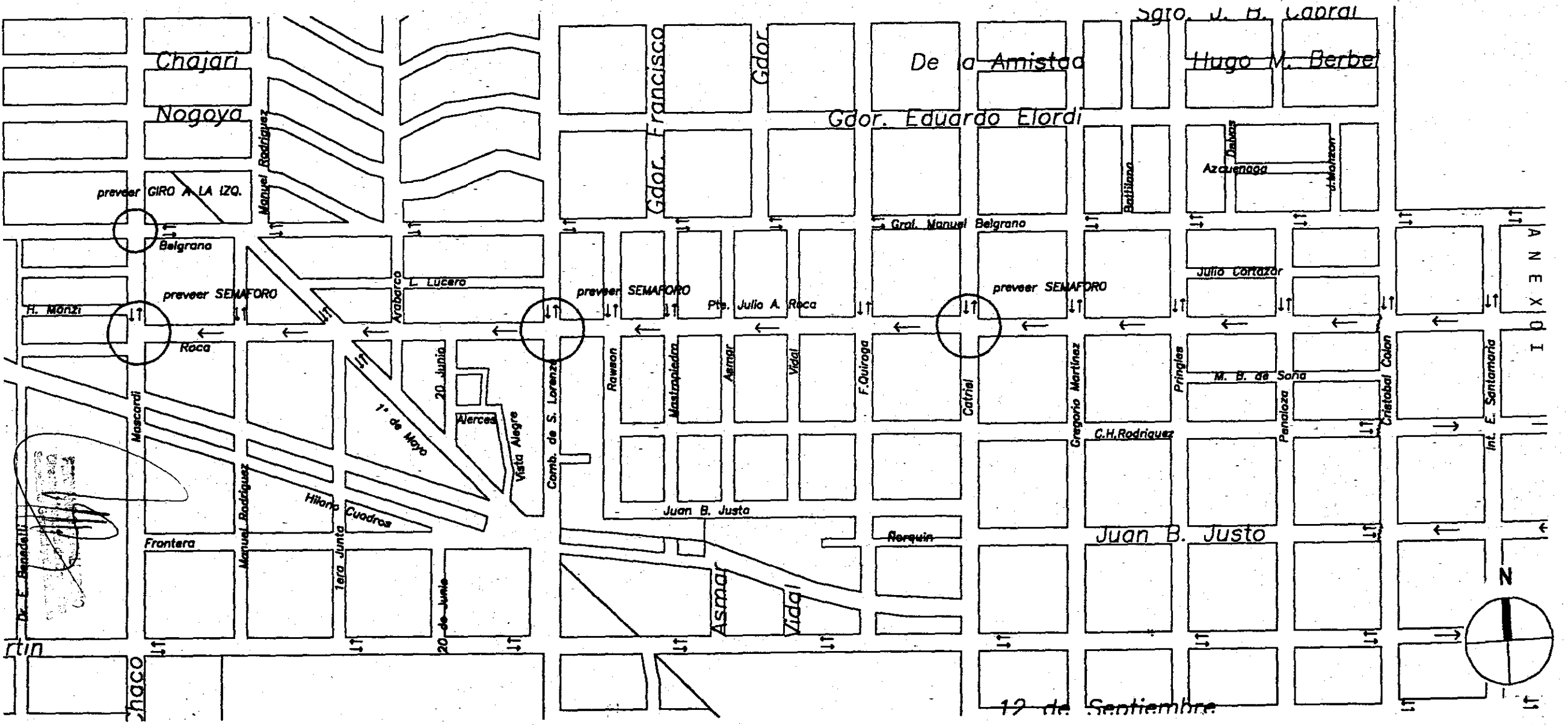
///c.c.-

ES COPIA.



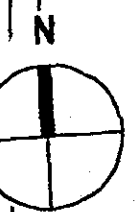
FDO) QUIROGA  
MAGLIETTA  
CATTÁNEO.-

  
FERNANDO PALLASCINO  
Director Mar del Plata  
Secretaría General de Gobierno



rtin  
20 de Junio

19 de Septiembre



ANEXO I

Sgto. J. B. Cabral

Hugo M. Berber

Gdor. Eduardo Elordi

Gral. Manuel Belgrano

Pto. Julio A. Roca

Juan B. Justo

Juan B. Justo

Chajari

Nogoya

preveer GIRO A LA IZQ.

Belgrano

preveer SEMAFORO

Roca

Frontera

20 de Junio

Manuel Rodriguez

Manuel Rodriguez

Hikaro

Tera Junta

20 de Junio

20 de Junio

Alcoba

Vista Alegre

Comb. de S. Lorenz

Rawson

Mastripiedra

Asmar

Vidal

Asmar

Vidal

F. Quiroga

Rerquin

Catriel

G.H. Rodriguez

Gregorio Martinez

Pringles

M. B. de Soria

Pandora

Cristobal Colon

Int. E. Santamaria

Batillana

Azuena

Daloz

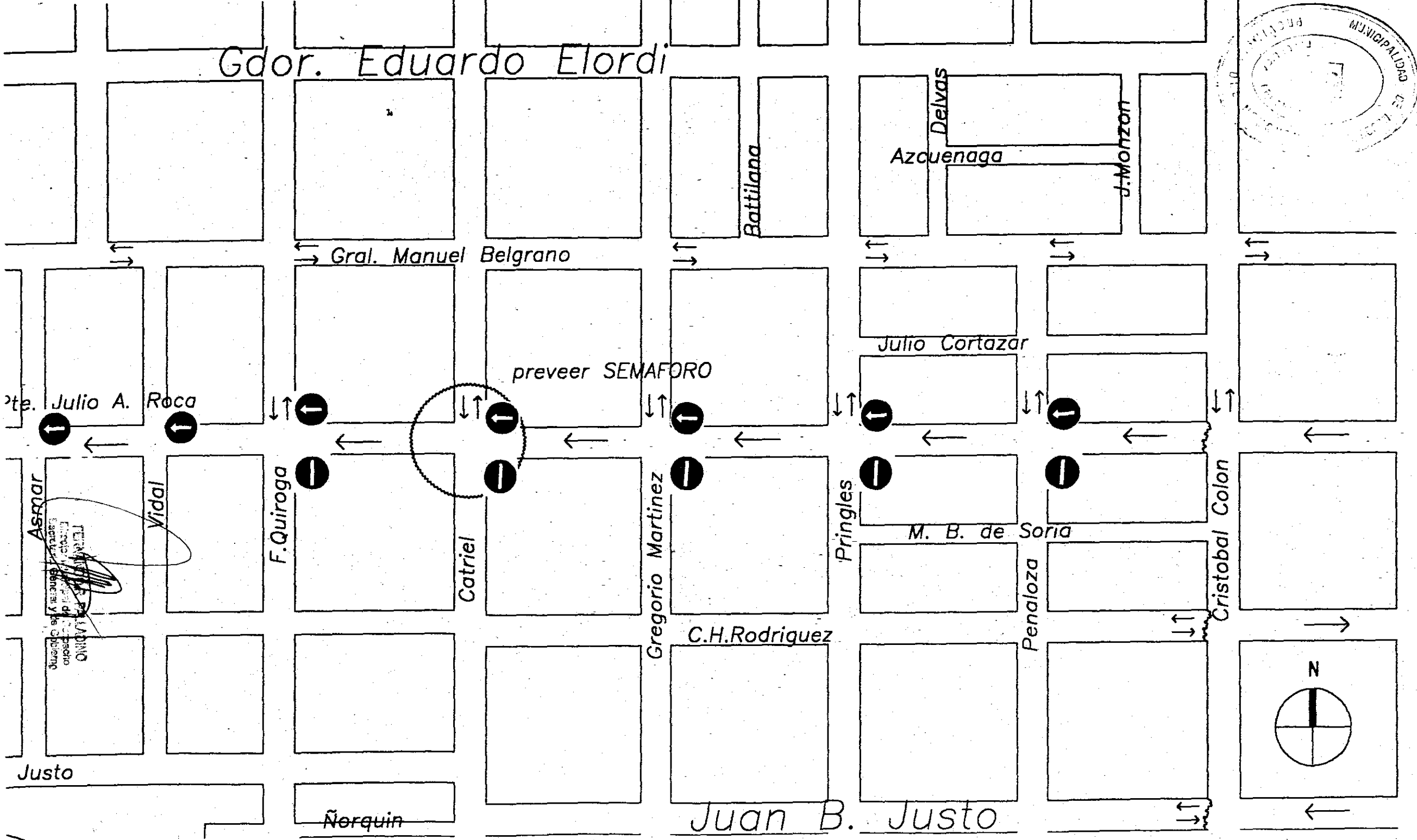
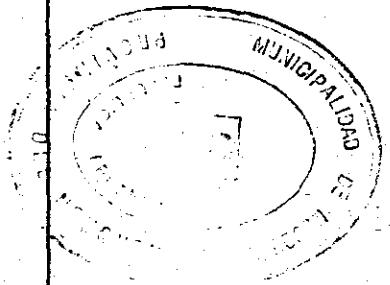
Chalaco

Gdor. Francisco

Gdor.

De la Amistad

# Gdor. Eduardo Elordi



pte. Julio A. Roca

Gral. Manuel Belgrano

preveer SEMAFORO

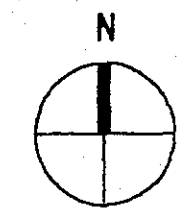
Julio Cortazar

Asmar  
Escuela N.º 10  
Escuela N.º 11  
Escuela N.º 12  
Escuela N.º 13  
Escuela N.º 14  
Escuela N.º 15  
Escuela N.º 16  
Escuela N.º 17  
Escuela N.º 18  
Escuela N.º 19  
Escuela N.º 20  
Escuela N.º 21  
Escuela N.º 22  
Escuela N.º 23  
Escuela N.º 24  
Escuela N.º 25  
Escuela N.º 26  
Escuela N.º 27  
Escuela N.º 28  
Escuela N.º 29  
Escuela N.º 30  
Escuela N.º 31  
Escuela N.º 32  
Escuela N.º 33  
Escuela N.º 34  
Escuela N.º 35  
Escuela N.º 36  
Escuela N.º 37  
Escuela N.º 38  
Escuela N.º 39  
Escuela N.º 40  
Escuela N.º 41  
Escuela N.º 42  
Escuela N.º 43  
Escuela N.º 44  
Escuela N.º 45  
Escuela N.º 46  
Escuela N.º 47  
Escuela N.º 48  
Escuela N.º 49  
Escuela N.º 50

Justo

Ñorquin

Juan B. Justo



SECRETARÍA DE URBANISMO  
MUNICIPALIDAD DE BUENOS AIRES

adetti

Gdor. B. Peri

Nogoya

preveer GIRO A LA IZQ.

Manuel Rodriguez

Gdor. Fran



Belgrano

preveer SEMAFORO

H. Manzi

Arabarco

L. Lucero

preveer SEMAFORO

Pte

Roca

Mascardi

20 Junio

1° de Mayo

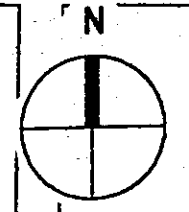
Alerces

Vista Alegre

Comb. de S. Lorenzo

Rawson

Mastropiedra



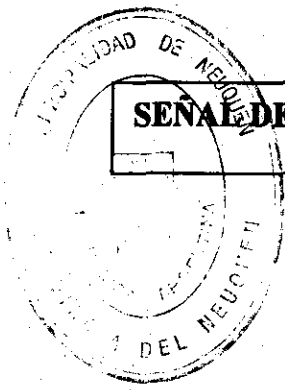
Juan B. J

Frontera

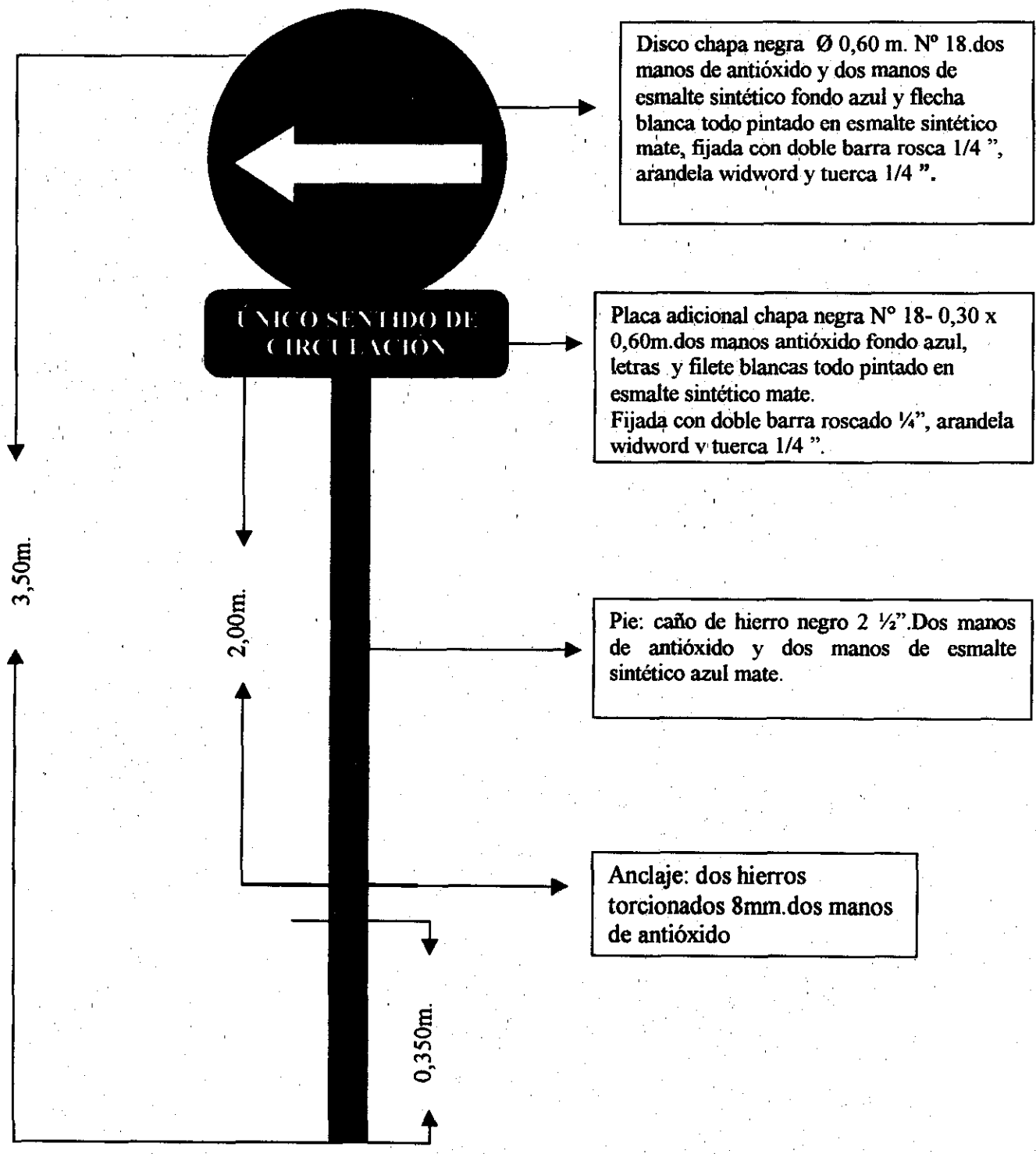
Manuel Rodriguez

Hilario

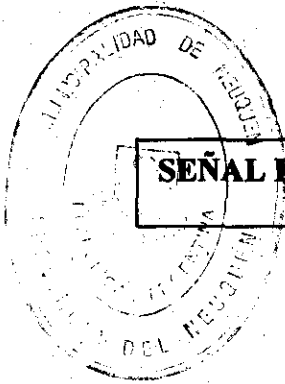
Cuadros



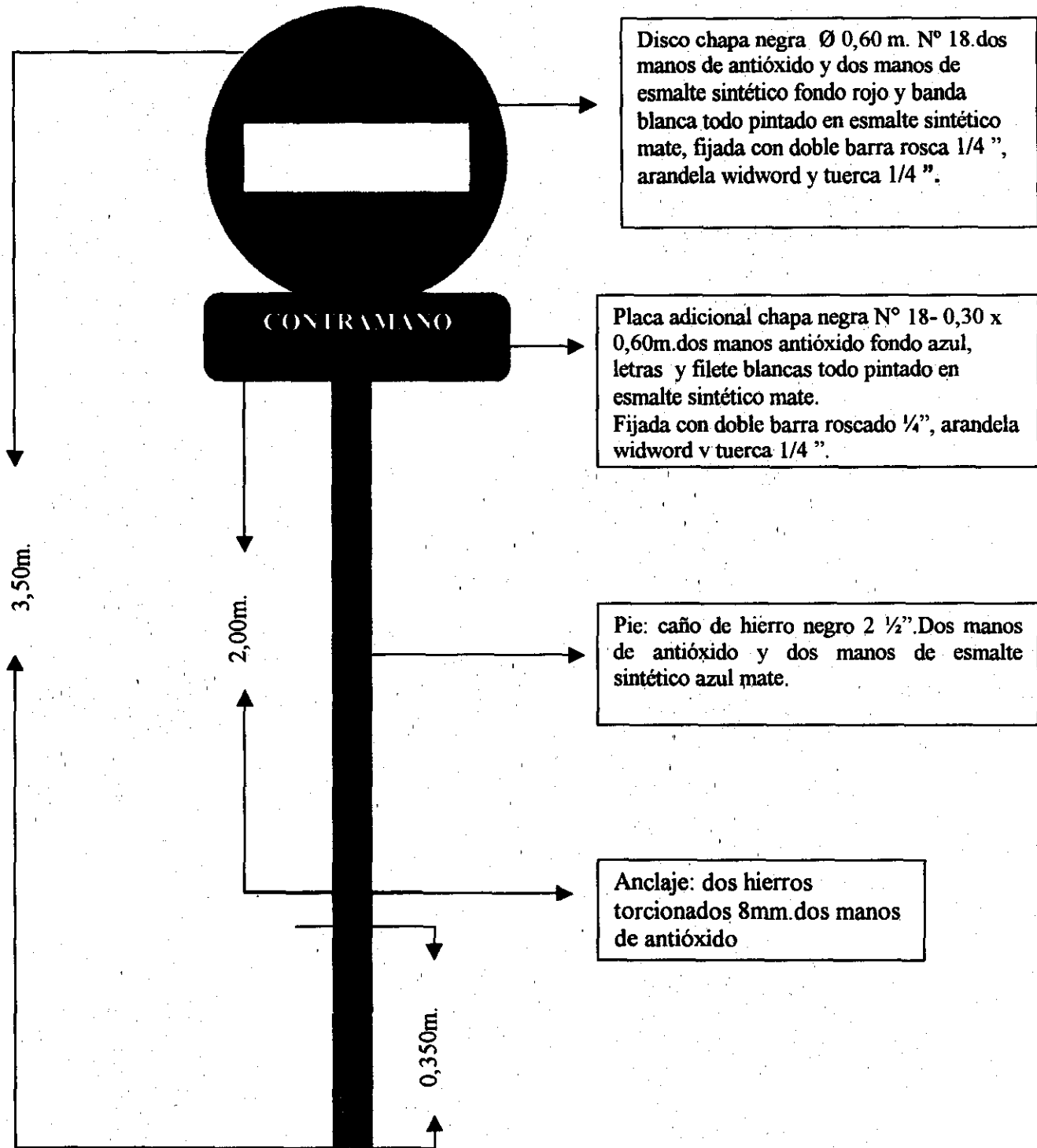
**SEÑAL DE REGLAMENTACIÓN: ÚNICO SENTIDO DE CIRCULACIÓN**



FERNANDO ESPINOSA  
Director Municipal de Obras Públicas  
Secretaría General de Gobierno



## SEÑAL DE REGLAMENTACIÓN: CONTRAMANO



FERNANDO PERAZO  
Director General de Despacho  
Secretaría General y de Gobierno